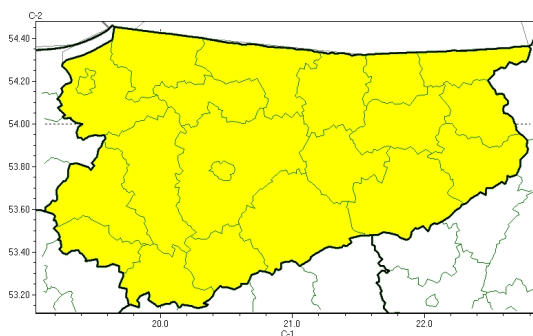




Upał

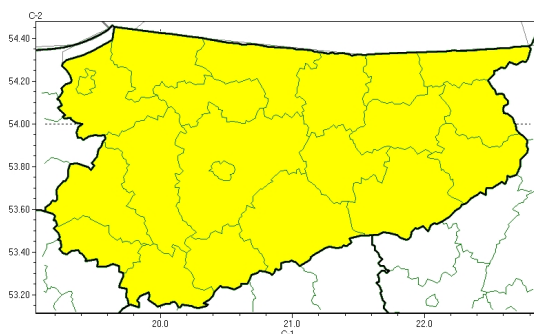


**PROGNOZA NIEBEZPIECZNYCH ZJAWISK METEOROLOGICZNYCH  
NA PIERWSZ DOB**

<b>Obszar</b>	Województwo warmi sko-mazurskie
<b>Wa no (cz. urz.)</b>	od godz. 07:30 dnia 06.09.2024 (pi tek) do godz. 07:30 dnia 07.09.2024 (sobota)
<b>Zjawisko/stopie zagro enia Kryteria</b>	<b>Upał/1</b> (wszystkie powiaty) Temperatura maksymalna 30-34°C.



Upał

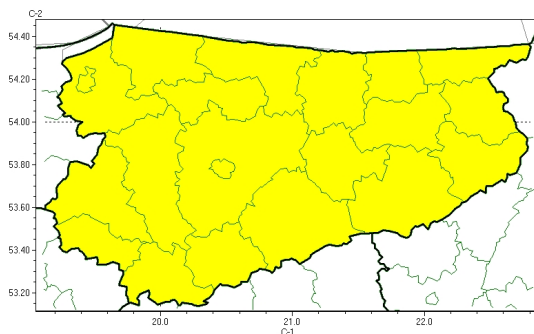


**PROGNOZA NIEBEZPIECZNYCH ZJAWISK METEOROLOGICZNYCH  
NA DRUG DOB**

<b>Obszar</b>	Województwo warmi sko-mazurskie
<b>Wa no (cz. urz.)</b>	od godz. 07:30 dnia 07.09.2024 (sobota) do godz. 07:30 dnia 08.09.2024 (niedziela)
<b>Zjawisko/stopie zagro enia Kryteria</b>	<b>Upał/1</b> (wszystkie powiaty) Temperatura maksymalna 30-34°C.



Upał

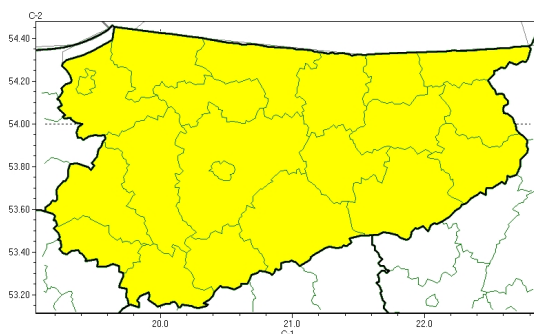


**PROGNOZA NIEBEZPIECZNYCH ZJAWISK METEOROLOGICZNYCH  
NA TRZECI DOB**

<b>Obszar</b>	Województwo warmi sko-mazurskie
<b>Wa no (cz. urz.)</b>	od godz. 07:30 dnia 08.09.2024 (niedziela) do godz. 07:30 dnia 09.09.2024 (poniedziałek)
<b>Zjawisko/stopie zagro enia Kryteria</b>	<b>Upał/1</b> (wszystkie powiaty) Temperatura maksymalna 30-34°C.



Upał



**PROGNOZA NIEBEZPIECZNYCH ZJAWISK METEOROLOGICZNYCH  
NA CZWART DOB**

<b>Obszar</b>	Województwo warmińsko-mazurskie
<b>Ważność (cz. urz.)</b>	od godz. 07:30 dnia 09.09.2024 (poniedziałek) do godz. 07:30 dnia 10.09.2024 (wtorek)
<b>Zjawisko/stopień zagrożenia Kryteria</b>	<b>Upał/1</b> (wszystkie powiaty) Temperatura maksymalna 30-34°C.

<b>Godzina i data wydania</b>	godz. 14:28 dnia 05.09.2024
<b>Uwagi</b>	Prognoza niebezpiecznych zjawisk meteorologicznych jest informacją orientacyjną. Wydanie depeszy OSTRZEŻENIE uwalnia i anuluje wszystkie informacje dotyczące tego samego okresu i zjawiska zawarte w prognozie. <b>Sprawdź aktualne ostrzeżenia oraz teksty prognoz synoptycznych.</b>

Opracowanie niniejsze i jego format, jako przedmiot prawa autorskiego podlega ochronie prawnej, zgodnie z przepisami ustawy z dnia 4 lutego 1994r o prawie autorskim i prawach pokrewnych (dz. U. z 2006 r. Nr 90, poz. 631 z późn. zm.).

Wszelkie dalsze udostępnianie, rozpowszechnianie (przedruk, kopiowanie, wiadomości sms) jest dozwolone wyłącznie w formie dosłownej z bezwzględnym wskazaniem źródła informacji tj. IMGW-PIB.