

**ZARZĄDZENIE NR 97/2022**  
**WÓJTA GMINY NOWE MIASTO LUBAWSKIE**

z dnia 31 maja 2022 r.

**w sprawie przedstawienia raportu o stanie Gminy Nowe Miasto Lubawskie za rok 2021**

Na podstawie art. 28aa ust. 1 ustawy z dnia 8 marca 1990 r. o samorządzie gminnym (t. j. Dz. U. z 2022 r. poz. 559) zarządza się, co następuje:

§ 1. Przedstawia się raport o stanie Gminy Nowe Miasto Lubawskie za rok 2021 stanowiący załącznik do niniejszego zarządzenia.

§ 2. Raport o stanie Gminy Nowe Miasto Lubawskie podlega przedłożeniu Radzie Gminy Nowe Miasto Lubawskie.

§ 3. Raport podlega publikacji w Biuletynie Informacji Publicznej Urzędu Gminy Nowe Miasto Lubawskie.

§ 4. Zarządzenie wchodzi w życie z dniem podjęcia.

Wójt Gminy

**Tomasz Waruszewski**

# Raport o stanie Gminy Nowe Miasto Lubawskie

PODSUMOWANIE DZIAŁALNOŚCI WÓJTA W 2021 ROKU



Opracowany na podstawie art. 28aa ust. 1 ustawy z dnia 8 marca 1990 r. o samorządzie gminnym  
(Dz. U. z 2022 r. poz. 559 ze zm.)

Maj 2022 r.

*Szanowni Państwo.*

*Mieszkańcy Gminy Nowe Miasto Lubawskie.*

*Po raz czwarty przekazuję Państwu raport o stanie gminy. Rok 2021 był drugim rokiem epidemii. Wzrosła więc o 11% liczba zgonów w stosunku do roku 2020.*

*Niestety w 2021 roku uwidocznił się trend zauważalny już wcześniej w innych gminach – malejąca liczba ludności, co przy jednoczesnym wzroście liczby osób w wieku poprodukcyjnym wskazuje na starzenie się społeczeństwa.*

*Nadal obowiązywały różnego rodzaju ograniczenia ze względu na Covid-19, a mimo to realizowaliśmy zadania zgodnie z planem, nie ustępowaliśmy w zakresie inwestycji, czego potwierdzeniem jest wysokość wydatków majątkowych w 2021 roku na poziomie 28,63%. W 2021 roku nastąpił spadek zadłużenia Gminy, a nadwyżki operacyjne osiągnęły najwyższy od wielu lat poziom. Dla Gminy Nowe Miasto Lubawskie był to dobry rok*

*Jestem przekonany, że przedstawiony Raport będzie stanowił rzetelne źródło wiedzy o naszej Gminie. Informacje w nim zawarte mogą być szczególnie potrzebne w obliczu trwających prac nad Strategią Rozwoju Gminy.*

*Pamiętajmy, że wspólne zaangażowanie w budowanie przyszłości może przynieść najlepsze efekty. Ważna jest wola i udział mieszkańców, aby stworzyć dobre warunki do życia.*

*Wójt Gminy Nowe Miasto Lubawskie  
Tomasz Waruszewski*

## Spis treści

I. Informacje ogólne.....	4
1. O Gminie Nowe Miasto Lubawskie i jej Mieszkańcach.....	4
2. O Jednostkach organizacyjnych gminy i spółce komunalnej.....	6
II. Informacje finansowe .....	8
1. Wykonanie budżetu gminy.....	8
2. Wykonanie wydatków majątkowych.....	9
4. Wieloletnia prognoza finansowa .....	14
5. Działalność inwestycyjna gminy.....	16
6. Środki zewnętrzne.....	19
III. Informacja o stanie mienia komunalnego .....	36
IV. Informacja o realizacji polityk, strategii, programów .....	39
1. Strategia rozwoju gminy .....	39
2. Studium uwarunkowań i kierunków zagospodarowania przestrzennego gminy .....	39
3. Miejscowe plany zagospodarowania przestrzennego .....	40
4. Program gospodarowania mieszkaniowym zasobem gminy.....	40
5. Plan wykorzystania zasobu nieruchomości gminnych.....	41
6. Program opieki nad zabytkami.....	42
7. Wieloletni plan rozwoju i modernizacji urządzeń wodociągowych i kanalizacyjnych .....	42
8. Program rozwoju dróg .....	44
9. Założenia do planu zaopatrzenia w energię elektryczną, ciepłą i gazową.....	45
10. Plan gospodarki niskoemisyjnej .....	45
11. Program ochrony środowiska .....	49
12. Program opieki nad zwierzętami bezdomnymi i zapobiegania bezdomności zwierząt.....	50
13. Program inwentaryzacji i usuwania wyrobów zawierających azbest .....	51
14. Strategia rozwiązywania problemów społecznych.....	51
15. Gminny program wspierania rodziny .....	52
16. Program profilaktyki i rozwiązywania problemów alkoholowych .....	53
17. Program przeciwdziałania narkomanii .....	55
18. Program współpracy z organizacjami pozarządowymi.....	56
19. Gminny plan zarządzania kryzysowego .....	58
20. Plan obrony cywilnej gminy.....	58

V. Realizacja uchwał rady gminy .....	59
VI. Współpraca z innymi społecznościami.....	59
1. Związki komunalne .....	59
2. Związki gmin .....	59
3. Porozumienia .....	60
4. Inne formy współdziałania .....	62
5. Współpraca międzynarodowa .....	63
VII. Inne istotne działania Wójta .....	63
VIII. Część analityczna – efekty działań prowadzonych w 2021 roku.....	66
1. Ład przestrzenny .....	66
2. Ochrona środowiska .....	66
3. Podatki.....	67
4. Oświata i edukacja .....	69
5. Polityka społeczna.....	77
6. Kultura .....	78
7. Turystyka, sport i rekreacja.....	79
8. Gospodarka komunalna .....	81
9. Gospodarka mieszkaniowa i lokalami użytkowymi.....	81
10. Rozwój gospodarczy .....	82
11. Bezpieczeństwo mieszkańców .....	83
12. Aktywność obywatelska .....	84
13. Sprawna administracja .....	85
14. Gmina w rankingach, konkursach i publikacjach.....	88
IX. Załącznik .....	92
X. Spis tabel .....	93
XI. Spis rysunków .....	95

# I. Informacje ogólne

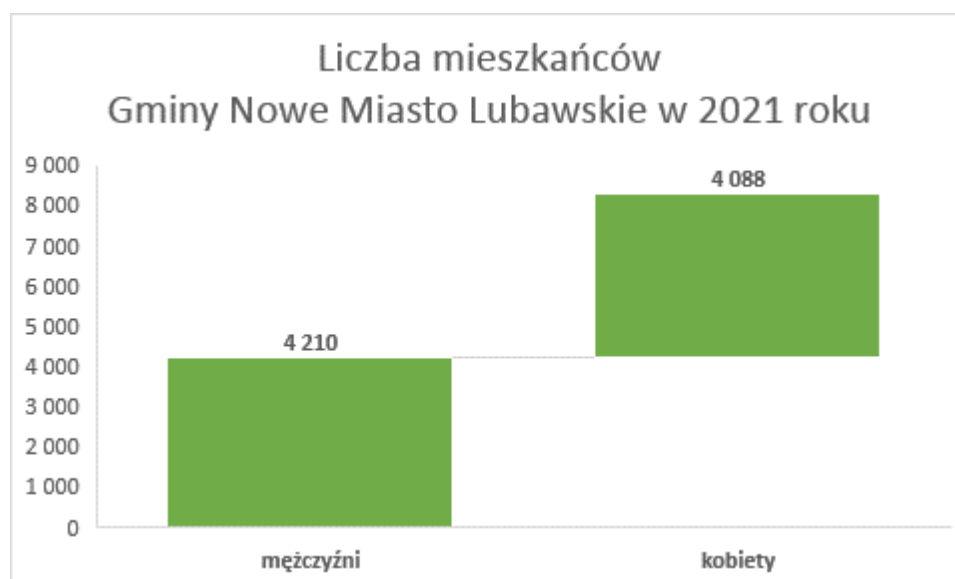
## 1. O GMINIE NOWE MIASTO LUBAWSKIE I JEJ MIESZKAŃCACH

Gmina Nowe Miasto Lubawskie położona jest w obrębie Trasy Kopernikańskiej, w południowo-zachodniej części Województwa Warmińsko – Mazurskiego, zajmuje obszar 138 km<sup>2</sup>, który charakteryzuje się niezwykle urozmaiconą rzeźbą terenu. Około 51% powierzchni nowomiejskiej gminy zajmują obszary objęte ochroną na podstawie ustawy o ochronie przyrody. Skarliński Obszar Chronionego Krajobrazu, Obszar Chronionego Krajobrazu Doliny Dolnej Drwęcy oraz Obszar Chronionego Krajobrazu Doliny Rzeki Wel to powierzchnia około 69,70 km<sup>2</sup>. Uchwałą Nr XIX/337/20 Sejmiku Województwa Warmińsko-Mazurskiego z dnia 29 września 2020 r. w sprawie Welskiego Parku Krajobrazowego obszar Chronionego Krajobrazu Doliny Rzeki Wel został uznany za otulinę Welskiego Parku Krajobrazowego. Od 1994 roku cała gmina włączona została w obszar Zielonych Płuc Polski. Na jej terenie znajdują się również obszary Natura 2000 – Dolina Drwęcy, Ostoja Radomno, Dolina Kakaju - zajmujące 6,49 km<sup>2</sup>, w tym 6 km<sup>2</sup> pokrywa się powierzchnią z obszarami chronionego krajobrazu. Środowisko przyrodnicze gminy bogate jest również w tereny leśne, które zajmują 19% powierzchni gminy.

Rzeka Drwęca, będąca rezerwatem przyrody, płynąca na terenie gminy na długości około 9,5 km stanowi jej oś hydrograficzną. Uchodzą do niej rzeki i niewielkie ciekі odwadniające tereny gminy – Wel, Groblica, Radomka, Skarlanka. Jeziora zajmują około 5% powierzchni gminy – największe to Skarlińskie i Radomno.

Gmina Nowe Miasto Lubawskie liczy ponad 8 tysięcy osób. Na dzień 31 grudnia 2021 r. liczba mieszkańców Gminy wynosiła 8 298 osób (dotyczy osób zameldowanych na pobyt stały i czasowy), w tym 4 088 kobiet (o 36 mniej niż w 2020 r.) i 4 210 mężczyzn (o 25 mniej niż w 2020 r.).

Rysunek 1. Liczba mieszkańców Gminy Nowe Miasto Lubawskie w 2021 r.



Źródło: opracowanie własne na podstawie danych z ewidencji ludności

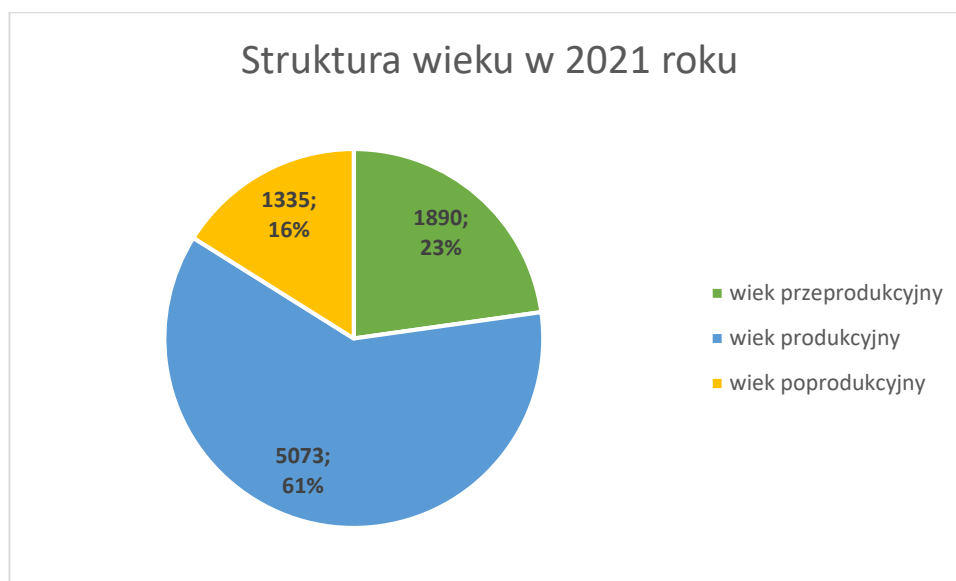
W odniesieniu do poszczególnych kategorii wiekowych:

- liczba mieszkanek w wieku przedprodukcyjnym wynosiła 888 osób, a liczba mieszkańców w wieku przedprodukcyjnym 1 002, łącznie 1 890 osób (o 12 mniej niż w 2020 roku),

- liczba mieszkanek w wieku produkcyjnym wynosiła 2 336 osób, a liczba mieszkańców w wieku produkcyjnym wynosiła 2 737, łącznie 5 073 osoby (o 70 osób mniej niż w 2020 roku),

- liczba mieszkanek w wieku poprodukcyjnym wynosiła 864, a liczba mieszkańców w wieku poprodukcyjnym wynosiła 471, łącznie 1 335 osób (o 21 osób więcej niż w 2020 roku).

Rysunek 2. Struktura wiekowa mieszkańców gminy w 2021 roku

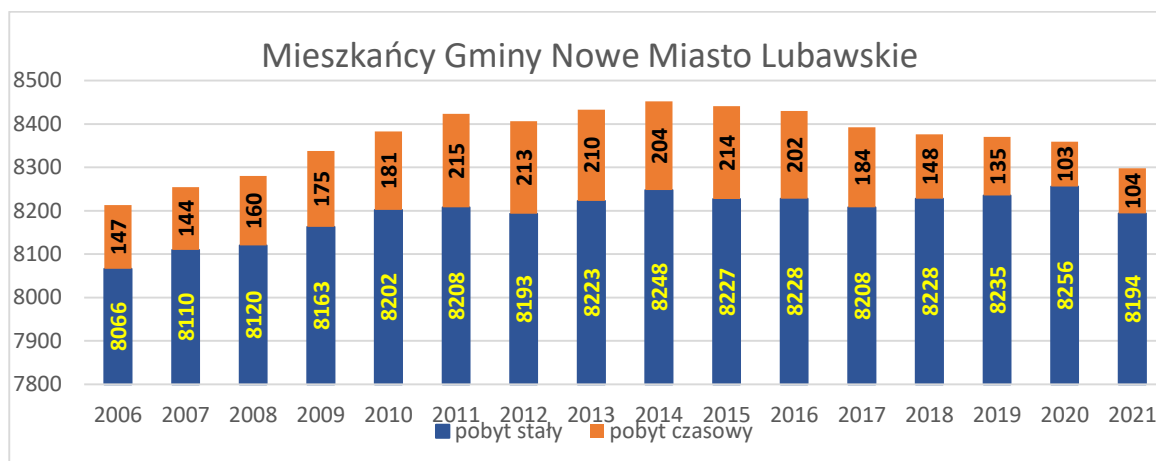


Źródło: opracowanie własne na podstawie danych z ewidencji ludności

Liczba mieszkańców w stosunku do roku 2020 r. zmniejszyła się (o 61 osób).

W 2021 r. narodziło się w Gminie 89 osób (o 3 osoby mniej niż w 2020 roku), w tym 37 dziewczynek i 52 chłopców, a zmarło 100 osób (o 10 osób więcej niż w 2020 roku).

Rysunek 3. Mieszkańcy gminy na przestrzeni lat 2006-2021



Źródło: opracowanie własne na podstawie danych z ewidencji ludności

## 2. O JEDNOSTKACH ORGANIZACYJNYCH GMINY I SPÓŁCE KOMUNALNEJ

Wójt realizował zadania Gminy przy pomocy gminnych jednostek i spółki:

- 1) Ośrodka Pomocy Społecznej Gminy Nowe Miasto Lubawskie z/s w Mszanowie – realizującego zadania z zakresu pomocy społecznej, profilaktyki uzależnień, przeciwdziałania przemocy w rodzinie, świadczeń rodzinnych, pomocy osobom uprawnionym do alimentów, pomocy państwa w wychowywaniu dzieci, stypendiów socjalnych, dodatków mieszkaniowych i energetycznych. Budżet Ośrodka w roku 2021 wynosił 19 017 110,31 zł – w tym otrzymane dotacje na realizację zadań zleconych wynosiły 17 383 313,36 zł.

W Ośrodku zatrudnionych było 18 pracowników: 6 pracowników socjalnych (w tym: 5 terenowych przeprowadzających wywiady środowiskowe, 1 wykonujący zadania administracyjne), 8 pracowników administracji (z tego Dyrektor i dwóch pracowników księgowości oraz 5 pracowników realizujących zadania zlecone - świadczenia rodzinne i alimentacyjne, świadczenia wychowawcze – 500+, oraz świadczenia Dobry Start – 300+ z tego 3 stałe etaty, 2 osoby zatrudnione po odbyciu stażu do pomocy podczas okresu składania nowych wniosków o świadczenia, asystent rodziny, 1 opiekunka środowiskowa oraz 2 osoby w ramach umowy zlecenie.

Środki przeznaczone na wynagrodzenia pracowników wraz z pochodnymi na umowy o pracę oraz umowy zlecenia w 2021 r. wyniosły 940 338,99 zł.

Ponad 90% środków w budżecie Ośrodka – 17 202 963,17 stanowiły środki na wypłatę świadczeń dla mieszkańców Gminy Nowe Miasto Lubawskie: świadczenia wychowawcze (500+) wyniosły 10 639 858,83 zł świadczenie wypłacono 1 146 rodzinom, dzieci uprawnionych do otrzymania świadczenia wychowawczego było 1 934; świadczenia rodzinne wyniosły 6 033 037,73 zł, liczba rodzin pobierających świadczenia rodzinne wynosiła 589 – stan na XII 2021; zasiłki okresowe 239 634 zł przyznano dla 97 rodzin; zasiłki stałe 176 503,12 zł przyznano 37 osobom.

Wg stanu na 31 grudnia 2021 r. 11 osób przebywało w Domach Pomocy Społecznej – koszt realizacji tego zadania wyniósł 374 746,57 zł. Realizacja usług opiekuńczych u 22 osób starszych oraz 1 dziecka z zaburzeniami psychicznymi wyniosła 185 968,09 zł



(otrzymane dotacje wyniosły 21 540,758 zł na program 75+), realizacja dodatków mieszkaniowych 29 709,49 dla 18 rodzin; 84 220,00 zł stypendia dla 46 rodzin dla 83 dzieci (otrzymana dotacja 75 798 zł).

- 2) Szkół: Zespołu Szkół im. Rodu Działyńskich w Bratianie, Szkoły Podstawowej im. Ks. K. Wróblewskiego w Gwiździnach; Szkoły Podstawowej im. Jana Pawła II w Jamielniku, Szkoły Podstawowej w Radomnie, Szkoły Podstawowej w Skarlinie – realizujących zadania oświatowe. W 2021 roku szkoły łącznie zrealizowały budżety na kwotę: 9 264 536,15 zł, szkoły miały łączne zatrudnienie na poziomie 98,5 etatów, na wynagrodzenia wraz z pochodnymi wydatkowały 8 217 594,19 zł. Liczby te w podziale na poszczególne szkoły przedstawiały się następująco:

*Tabela 1. Pracownicy Szkół i ich wynagrodzenia*

	ZS Bratian	SP Jamielnik	SP Gwiździny	SP Radomno	SP Skarlin
Roczne wydatki szkół	3 289 847,36	2 288 720,32	1 043 956,75	1 322 826,60	1 319 185,12
Liczba pracowników (w etatach)	39,98	21,79	11	13,28	12,45
wynagrodzenie nauczycieli	2 279 601,11	1 742 441,06	832 202,19	978 542,71	1 100 058,05
wynagrodzenie obsługi	612 079,29	285 437,53	108 819,86	160 708,04	117 704,35

*Źródło: opracowanie własne na podstawie danych oświatowych*

- 3) Gminnego Centrum Kultury w Mszanowie – prowadzącego działalność statutową służącą zaspokajaniu i rozwijaniu potrzeb mieszkańców gminy Nowe Miasto Lubawskie w zakresie kultury, sportu, turystyki i rekreacji. W strukturach Gminnego Centrum Kultury działają biblioteki w miejscowościach: Gwiździny, Jamielnik, Bratian, Radomno, boisko wielofunkcyjne ORLIK w Bratianie i Centrum Aktywności Kulturalnej w Bratianie. GCK jest także administratorem świetlic wiejskich znajdujących się na terenie gminy. W 2021 roku Gminne Centrum Kultury wydatkowało kwotę 801 246,91 zł, z czego 660 000,00 stanowiła dotacja Gminy. Stan zatrudnienia wynosił: 7,5 etatu, na 2 osoby GCK otrzymuje refundację z PFRON a wartość wynagrodzeń osobowych i bezosobowych ze wszystkimi pochodnymi była na poziomie 470 036,69 zł.
- 4) Zakładu Usług Komunalnych w Mszanowie Sp. z o. o. – spółka komunalna ze 100% udziałem gminy – realizująca zadania gminy z zakresu zaopatrzenia w wodę i odprowadzania ścieków oraz inne zadania zlecone. Podstawowym zadaniem Zakładu Usług Komunalnych w Mszanowie Sp. z o.o. jest dostawa wody i odbiór ścieków na terenie gminy. Sprzedaż wody w roku 2021 wyniosła 297 017 m<sup>3</sup> natomiast ilość ścieków odebranych od mieszkańców gminy kształtowała się na poziomie 59 332 m<sup>3</sup>. W 2021 roku przychód z tytułu wykonywania powyższych zadań wyniósł 1 569 425,23 zł. Ponadto Zakład Usług Komunalnych w Mszanowie Sp. z o. o. wykonuje roboty budowlane oraz świadczy usługi na rzecz innych podmiotów głównie w branży wodociągowo-kanalizacyjnej i drogowej. W 2021 roku Zakład Usług Komunalnych w Mszanowie Sp. z o. o. osiągnął całkowity przychód na poziomie 4 661 144,93 zł.

Zakład zatrudniał 29 osób w tym 23 na umowę o pracę i poniósł koszty wynagrodzeń w wysokości 1 671 698,54 zł.

- 5) Urzędu Gminy Nowe Miasto Lubawskie - który wykonuje pozostałe ustawowe zadania gminy. W 2021 roku do Urzędu Gminy wpłynęło 11 084 pisma, a wysłano z niego 21 394 przesyłek. W Urzędzie Gminy średnia roczna liczba zatrudnionych w 2021 roku wyniosła 33,23 etatu (z robotami publicznymi). Koszt wynagrodzeń z pochodnymi wyniósł 2 709 895,74 zł. Jest to jeden z najniższych poziomów wydatków na wynagrodzenia w porównaniu z pozostałymi gminami powiatu nowomiejskiego.

## II. Informacje finansowe

### 1. WYKONANIE BUDŻETU GMINY

Budżet Gminy Nowe Miasto Lubawskie na 2021 rok został uchwalony w dniu 21 grudnia 2020 roku Uchwałą Rady Gminy nr XXIII/190/2020. W trakcie roku budżetowego budżet gminy ulegał zmianom zgodnie z Uchwałami Rady Gminy oraz Zarządzeniami Wójta. Ostateczny plan budżetu oraz jego wykonanie przedstawia poniższa tabela.

Tabela 2. Wykonanie planu budżetu za 2021 rok

Lp.	Treść	Plan budżetu Gminy	Wykonanie budżetu Gminy
<b>1</b>	<b>DOCHODY BUDŻETOWE</b>	<b>54 133 616,21</b>	<b>60 046 561,27</b>
1.1	Dochody bieżące	45 807 645,26	46 859 781,60
1.2	Dochody majątkowe	8 325 970,95	13 186 779,67
<b>2</b>	<b>WYDATKI BUDŻETOWE</b>	<b>61 790 197,03</b>	<b>55 303 314,77</b>
2.1	Wydatki bieżące	42 085 497,93	39 467 271,94
2.2	Wydatki majątkowe	19 704 699,10	15 836 042,83
<b>3</b>	<b>NADWYŻKA (1-2)</b>	<b>-7 656 580,82</b>	<b>4 743 246,50</b>
<b>4</b>	<b>NADWYŻKA OPERACYJNA (1.1-2.1)</b>	<b>3 722 147,33</b>	<b>7 392 509,66</b>
<b>5</b>	<b>PRZYCHODY BUDŻETU</b>	<b>9 668 580,82</b>	<b>6 768 580,82</b>
5.1	Kredyty i pożyczki	5 000 000,00	2 100 000,00
5.2	niewykorzystane środki pieniężne, o których mowa w art. 217 ust. 2 pkt 8 ustawy o finansach publicznych	903 142,98	903 142,98
5.3	Wolne środki, o których mowa w art. 217 ust. 2 pkt 6	3 765 437,84	3 765 437,84
<b>6</b>	<b>ROZCHODY BUDŻETU</b>	<b>2 012 000,00</b>	<b>2 012 000,00</b>
6.1	Spląty kredytów i obligacji	2 012 000,00	2 012 000,00
<b>7</b>	<b>KWOTA DŁUGU</b>	<b>20 378 000,00</b>	<b>17 478 000,00</b>

Źródło: opracowanie własne na podstawie danych budżetowych

W tabeli nr 3 przedstawione zostały główne źródła dochodów gminy w latach 2020-2021.

Tabela 3. Główne źródła dochodów gminy w latach 2020-2021

Lp.	Wyszczególnienie	2020	2021
<b>I</b>	<b>DOCHODY WŁASNE</b>	<b>10 660 218,43</b>	<b>11 644 584,92</b>
<b>1</b>	<b>Wpływy z podatków</b>	<b>3 888 669,94</b>	<b>4 053 434,06</b>
	Podatek od nieruchomości	2 928 336,44	3 102 735,74
	Podatek rolny	808 638,18	773 247,90
	Podatek leśny	84 712,82	85 963,92
	Podatek od środków transportowych	66 982,50	91 486,50
<b>2</b>	<b>Wpływy z opłat</b>	<b>250 566,97</b>	<b>281 598,94</b>
<b>3</b>	<b>Dochody z majątku gminy</b>	<b>588 365,45</b>	<b>782 766,69</b>
<b>4</b>	<b>Podatki pobierane przez Urząd Skarbowy</b>	<b>329 102,46</b>	<b>541 929,33</b>
<b>5</b>	<b>Udziały w podatkach budżetu państwa</b>	<b>4 796 953,25</b>	<b>5 249 240,65</b>
<b>6</b>	<b>Dochody z usług</b>	<b>125 342,52</b>	<b>112 817,40</b>
<b>7</b>	<b>Pozostałe dochody</b>	<b>675 217,84</b>	<b>505 538,81</b>
<b>8</b>	<b>Dotacje od innych jst</b>	<b>6 000,00</b>	<b>117 259,04</b>
<b>II</b>	<b>SUBWENCJE</b>	<b>14 857 481,00</b>	<b>19 634 582,00</b>
<b>1</b>	Część oświatowa subwencji ogólnej	8 265 930,00	8 552 892,00
<b>2</b>	Część wyrównawcza subwencji ogólnej	6 381 859,00	6 778 381,00
<b>3</b>	Część równoważąca subwencji ogólnej	165 686,00	199 627,00
<b>4</b>	Środki na uzupełnienie dochodów gmin	44 006,00	918 865,00
<b>5</b>	Środki na uzupełnienie subwencji ogólnej z przeznaczeniem na wsparcie finansowe inwestycji w		2 713 117,00
<b>6</b>	Środki na uzupełnienie subwencji ogólnej z przeznaczeniem na wsparcie finansowe inwestycji w zakresie wodociągów i zaopatrzenia w wodę		471 700,00
<b>III</b>	<b>DOTACJE</b>	<b>27 132 722,95</b>	<b>23 585 463,08</b>
<b>1</b>	Z budżetu państwa	21 775 649,44	19 198 667,47
<b>2</b>	W ramach środków UE	5 357 073,51	4 386 795,61
<b>IV</b>	<b>DOCHODY POZYSKANE Z INNYCH ŹRÓDEŁ</b>	<b>721 894,45</b>	<b>5 181 931,27</b>
<b>1</b>	Środki z RFRD		4 516 714,65
<b>2</b>	Środki z WFOŚiGW	28 255,29	123 524,81
<b>3</b>	Środki z NFOŚiGW		19 027,52
<b>4</b>	Środki z PFRON	13 695,00	
<b>5</b>	Środki z Lasów Państwowych	285 854,86	
<b>6</b>	Środki z KOWR	394 089,30	255 493,29
<b>7</b>	Środki z Funduszu Przeciwdziałania COVID-19		267 171,00
	<b>DOCHODY OGÓŁEM</b>	<b>53 372 316,83</b>	<b>60 046 561,27</b>

Źródło: opracowanie własne na podstawie danych budżetowych

## 2. WYKONANIE WYDATKÓW MAJĄTKOWYCH

W 2021 roku roczny plan wydatków majątkowych został zrealizowany w 80,37%. Na planowaną kwotę 19 704 699,10 zł wydatkowano 15 836 042,83 zł. Wydatki majątkowe stanowiły 28,63% ogółu wydatków budżetowych. Realizację zadań inwestycyjnych przedstawia tabela nr 4.

Tabela 4. Realizacja zadań inwestycyjnych gminy w 2021 roku

Nazwa zadania inwestycyjnego	Planowane wydatki inwestycyjne w 2020 roku	Zrealizowane wydatki
Ochrona dziedzictwa przyrodniczego na obszarze transgranicznym poprzez budowę i rozwój infrastruktury wodno-ściekowej w Sowiecku (Obwód Kaliningradzki) i gminie Nowe Miasto Lubawskie	300 000,00	3 252,09
Poprawa gospodarki wodno-ściekowej w Gminie Nowe Miasto Lubawskie poprzez budowę sieci kanalizacji sanitarnej w Łąkach Bratiańskich i sieci wodociągowej w Nawrze	29 000,00	28 404,00
Budowa sieci wodociągowej w miejscowości Jamielnik	55 000,00	44 710,00
Rozbudowa sieci kanalizacyjnej i wodociągowej w miejscowości Pacółtowo	156 000,00	126 726,48
Budowa sieci wodociągowej w miejscowości Gwiździny	98 500,00	80 000,00
Budowa sieci wodociągowej w miejscowości Bratian (ul. Górna)	20 000,00	16 300,00
Budowa sieci wodociągowej w miejscowości Jamielnik (przeniesienie hydrantu) i Chrośle (sieć wodociągowa do boiska sportowego)	15 000,00	12 955,28
Przebudowa sieci kanalizacji sanitarnej w miejscowości Pacółtowo	10 000,00	8 130,08
Budowa sieci wodociągowej w Gwiździnach - doprowadzenie sieci wodociągowej do boiska sportowego	6 200,00	6 200,00
Modernizacja sieci wodociągowej w miejscowości Chrośle	30 000,00	23 900,00
Budowa Stacji Uzdatniania Wody w Gwiździnach - wykonanie próbnych odwiertów	40 000,00	26 361,00
Budowa hali targowej w Bratianie (program funkcjonalno-użytkowy)	5 000,00	3 527,70
Przebudowa drogi gminnej nr 181015N w Nowym Dworze Bratiańskim	1 000 000,00	984 515,83
Przebudowa ulicy Podleśnej, Skrajnej i Na Stoku w Pacółtowie	1 950 000,00	1 909 096,12
Przebudowa drogi Chrośle - Pustki	23 000,00	22 070,00
Przebudowa drogi gminnej nr 181049N Tylice - Rojewo - Tyliczki	28 000,00	26 721,00
Przebudowa drogi gminnej nr 181015N na odcinku droga powiatowa nr 1246N - Mikołajki (granica gminy)	43 000,00	32 376,00
Przebudowa drogi gminnej nr 181019N od skrzyżowania z DP nr 1246N do granicy gminy w miejscowości Nawra	23 899,39	6 190,00
Kontynuacja przebudowy drogi gminnej nr 181024N w miejscowości Pustki	6 150,00	0,00
Budowa drogi w miejscowości Łąki Bratiańskie	39 024,18	38 725,00
Rozbudowa drogi w miejscowości Radomno - Etap I (pętla nad jeziorem)	1 577 000,00	1 532 039,97
Budowa drogi Radomno - Gryźliny	90 008,95	34 768,95
Rozbudowa drogi gminnej 181042N na odcinku Mszanowo - obwodnica NML	50 000,00	42 520,00
Rozbudowa drogi gminnej 181055N Bratian - Mszanowo	30 000,00	30 000,00
Budowa drogi gminnej w Mszanowie - ul. Piaskowa	40 000,00	33 796,71
Przebudowa drogi gminnej w Pacółtowie - ul. Nowa	102 600,00	102 244,00
Zakup samojezdnej kosiarki do obkaszania poboczy dróg gminnych	45 730,11	30 599,99
Przebudowa drogi wewnętrznej w Skarlinie	16 150,00	16 150,00
Przebudowa drogi wewnętrznej w Tylicach (za świetlicą)	330 000,00	325 514,68
Przebudowa drogi w Bagnie (przy planowanej strefie przemysłowej) dz. Nr 82	213 121,63	184 491,77
Przebudowa drogi w Bagnie (przy świetlicy wiejskiej) dz. Nr 56/7	94 552,56	65 183,40
Przebudowa drogi w Gwiździnach (w kierunku pałacyku) dz. Nr 14/5	210 000,00	130 520,71
Budowa ścieżki rowerowej po byłej linii kolejowej nr 260 Nowe Miasto Lubawskie - Zajączkowo Lubawskie na odcinku Pacółtowo - Tyliczki (granica gminy)	80 000,00	64 302,70
Utwardzenie placu pod wiatami przy ścieżce rowerowej w Radomnie	35 000,00	33 600,00
Wykupy nieruchomości	25 300,00	14 196,00
Doposażenie placu zabaw w Radomnie	12 800,00	10 260,97
Doposażenie placu zabaw w Nowym Dworze Bratiańskim	11 006,56	0,00

Modernizacja sieci telefonicznej w Urzędzie Gminy Nowe Miasto Lubawskie	30 000,00	29 820,12
Modernizacja budynku - lokalu wyborczego w miejscowości Bratian polegająca na budowie podjazdu dla niepełnosprawnych	9 194,00	8 094,00
Zakup sprzętu ratowniczego dla OSP Jamielnik	10 000,00	10 000,00
Termomodernizacja budynku OSP w Gwiżdżinach	3 250,00	3 250,00
Zakup samochodu strażackiego dla OSP w Chroślu	30 000,00	25 200,00
Budowa Centrum Koordynacji Działań Ochotniczych Straży Pożarnych oraz Centrum Integracji Społecznej w Gminie Nowe Miasto Lubawskie (dokumentacja)	50 000,00	45 000,00
Utwardzenie placu przy Zespole Szkół w Bratianie	150 000,00	144 598,80
Budowa podjazdu dla niepełnosprawnych oraz przebudowa schodów zewnętrznych w budynku Zespołu Szkół w Bratianie	25 000,00	24 900,00
Budowa placu zabaw w miejscowości Nawra	54 200,00	54 125,03
Adaptacja części pomieszczeń świetlicy wiejskiej w Jamielniku na Klub Seniora	200 000,00	188 150,00
Gmina Nowe Miasto Lubawskie na straży bogactwa bioróżnorodności	407 017,00	396 867,17
Zakup traktorka do pielęgnacji i utrzymania zieleni na terenie sołectwa Gwiżdżiny	20 000,00	20 000,00
Budowa oświetlenia drogowego w miejscowości Mszanowo	115 000,00	111 074,08
Budowa oświetlenia ul. Długiej w Bratianie	10 000,00	6 500,00
Budowa oświetlenia drogi w Pacoławowie	5 500,00	5 500,00
Budowa oświetlenia drogowego w miejscowości Radomno	82 800,00	81 195,41
Budowa oświetlenia drogowego w miejscowości Nawra	200 000,00	193 688,86
Budowa oświetlenia drogi do boiska w Radomnie	35 000,00	25 400,00
Kompleksowa termomodernizacja budynku świetlicy wiejskiej w Mszanowie	450 000,00	427 463,61
Modernizacja części kuchenno-sanitarnej świetlicy wiejskiej w Mszanowie	150 000,00	67 010,79
Wykonanie ogrzewania świetlicy wiejskiej w Lekartach	43 000,00	39 562,38
Zagospodarowanie placu przy świetlicy wiejskiej w Nawrze	25 330,57	25 203,00
Rozbudowa świetlicy wiejskiej w Gryżlinach	10 000,00	4 061,91
Utwardzenie placu przy świetlicy wiejskiej w Bagnie	33 059,75	30 000,00
Plac ofiar totalitaryzmów - prace konserwatorskie pomnika w Nawrze i zagospodarowanie terenu wraz z niezbędną infrastrukturą techniczną	37 000,00	3 000,00
Modernizacja boiska sportowego w Gwiżdżinach	13 017,40	0,00
<b>Razem</b>	<b>9 039 412,10</b>	<b>8 020 015,59</b>

*Źródło: opracowanie własne na podstawie danych budżetowych*

Do wydatków majątkowych, oprócz wydatków inwestycyjnych wymienionych w powyższej tabeli, zalicza się również dotacje celowe udzielone innym jednostkom samorządu terytorialnego na zadania inwestycyjne. W ubiegłym roku udzielono dotacji:

- dotacja celowa na pomoc finansową dla powiatu nowomiejskiego z przeznaczeniem na realizację zadania pn. „Przebudowa drogi powiatowej Nr 1246N dr. woj. Nr 538 Skarlin - Nowe Miasto Lubawskie na odcinku Skarlin - Nawra” w wysokości 274 371,00 zł,
- zwrot niewykorzystanej dotacji z Funduszu Dróg Samorządowych otrzymanej na realizację zadania pn. „Przebudowa ulicy Podleśnej, Skrajnej i Na Stoku w Pacoławowie” w kwocie 1 724,81 zł.

### 3. STAN FINANSÓW GMINY

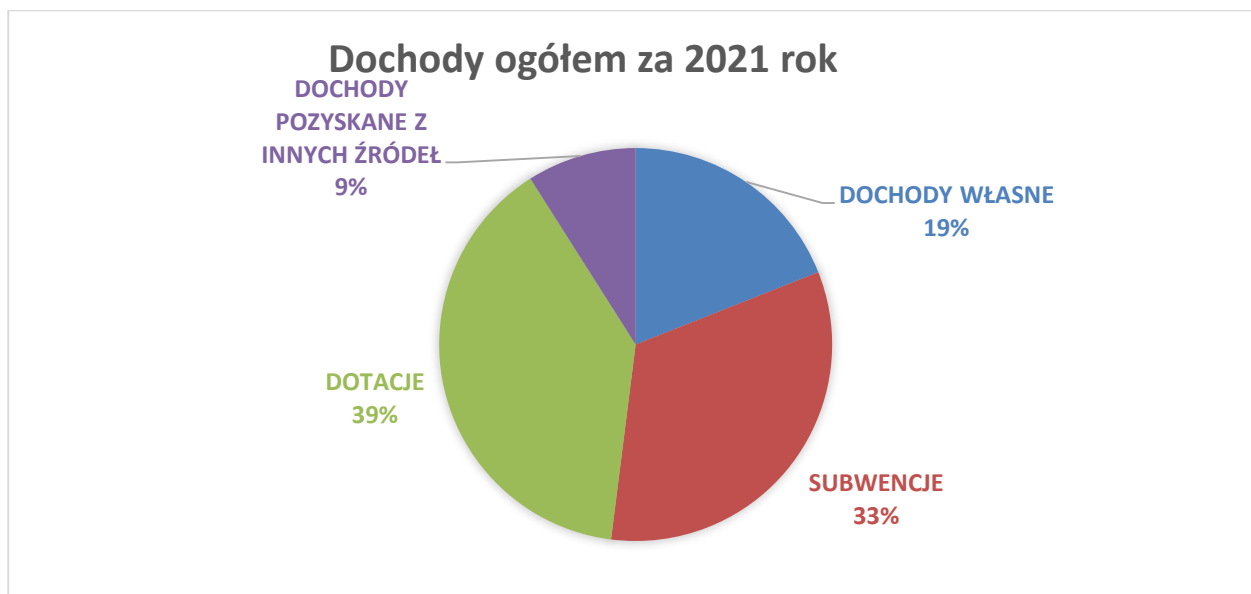
Na stan finansów gminy w określonym momencie czasu składają się posiadane dochody i ich struktura, wydatki i ich struktura, stopień wykorzystania środków zwrotnych (tj. kredytów, pożyczek, obligacji) oraz skuteczność w pozyskiwaniu środków

pozabudżetowych. Środki finansowe są niezbędne by realizować zadania, w tym zadania inwestycyjne pobudzające rozwój. W celu przeprowadzenia znaczących inwestycji w Gminie Nowe Miasto Lubawskie niski poziom dochodów własnych uzupełniany jest pozyskiwaniem dofinansowań unijnych lub dotacji krajowych. Należy jednak podkreślić, że niski poziom dochodów własnych Gminy sprawia, że realizowane inwestycje nawet przy współfinansowaniu zewnętrznym wymagają zwiększenia zadłużenia, gdyż brakuje środków na zagwarantowanie wkładu własnego. Wykorzystanie instrumentów zwrotnych (kredytów, pożyczek, obligacji) świadczy o aktywności władz gminy, co przy bezpiecznym poziomie zadłużenia należy ocenić pozytywnie, gdyż wpływa na rozwój gminy.

Omawiając sytuację finansową Gminy Nowe Miasto Lubawskie przedstawione zostały wybrane parametry opisujące jej kondycję finansową:

- udział dochodów własnych w dochodach ogółem - pokazuje samodzielność finansową gminy oraz stopień jej zależności od zewnętrznych źródeł finansowania, a także atrakcyjność inwestycyjną gminy. Im wyższy poziom wskaźnika, tym sytuacja korzystniejsza i oznacza, że gmina jest w stanie z własnych środków kształtować politykę finansową. Środki te cechuje swoboda w rozdysponowaniu w związku z czym mogą najbardziej stymulować rozwój.

Rysunek 4. Dochody gminy w 2021 roku



- Źródło: opracowanie własne na podstawie danych budżetowych

W Gminie Nowe Miasto Lubawskie poziom dochodów własnych w dochodach ogółem kształtuje się na poziomie 19-26%. Rolniczy charakter gminy skutkuje niskim poziomem dochodów gromadzonych z tytułu m.in. podatków od nieruchomości, oraz dochodowych PIT i CIT. Niski poziom dochodów własnych częściowo jest rekompensowany subwencją wyrównawczą, przy której ustalaniu uwzględnia się różnice w poziomie dochodów podatkowych gmin. Subwencja wyrównawcza stanowi 44% ogółu otrzymywanych subwencji (bez subwencji uzupełniających) i zwiększa możliwości inwestycyjne gminy. Z uwagi na taką strukturę dochodów gminy niezwykle istotne jest utrzymywanie wydatków bieżących na zrównoważonym poziomie, aby



wygenerować możliwie najwięcej środków na zadania inwestycyjne służące poprawie życia mieszkańców.

- dochody ogółem na 1 mieszkańca - Im wyższy wskaźnik dochodów ogółem w przeliczeniu na 1 mieszkańca, tym bogatsza gmina. Od poziomu dochodów zależy wielkość wydatków inwestycyjnych oraz pośrednio również możliwość wykorzystania środków zwrotnych, gdyż ich poziom należy uwzględnić obliczając limit zadłużenia. W 2021 roku wskaźnik dochodów ogółem w przeliczeniu na 1 mieszkańca wyniósł 7 236,27 zł i w porównaniu z rokiem ubiegłym wzrósł o 851,26 zł.
- udział wydatków majątkowych w wydatkach ogółem - w 2021 roku wydatki majątkowe stanowiły 28,63 % wydatków ogółem. Im więcej przeznaczają się w gminie na inwestycje tym bardziej jest ona prorozwojowa, bardziej atrakcyjna do zamieszkania i prowadzenia działalności gospodarczej. Ze względu na fakt, iż Gmina Nowe Miasto Lubawskie posiada niskie środki własne, realizacja tak znacznych inwestycji jest możliwa dzięki pozyskiwaniu środków unijnych oraz dotacji ze środków krajowych. Wykonanie wydatków majątkowych wyniosło 15 836 042,83 zł, a środki na ich realizację pochodziły z:
  - dotacji i środków krajowych – 3 857 886,80 zł,
  - dotacji z budżetu Unii Europejskiej – 5 667 776,96 zł,
  - zaciągniętej pożyczki z WFOŚIGW – 100 000,00 zł,
  - zaciągniętego kredytu – 2 000 000,00 zł,
  - środków własnych – 4 210 379,07 zł.
- wydatki majątkowe na 1 mieszkańca - wydatki majątkowe na 1 mieszkańca w ubiegłym roku wyniosły 1 908,42 zł (w 2020 r. była to kwota 960,33 zł). W rankingu wydatków inwestycyjnych 2018-2020 przygotowanym przez wydawnictwo Wspólnota Gmina Nowe Miasto Lubawskie znalazła się na 169 pozycji wśród 1 533 gmin wiejskich w Polsce ze średnimi wydatkami inwestycyjnymi per capita z tych lat w wysokości 1 497,33 zł (rok wcześniej uplasowaliśmy się na 118 pozycji a dwa lata wcześniej na 143 pozycji). Taki poziom wydatków jest możliwy dzięki skutecznemu pozyskiwaniu środków pozabudżetowych zarówno z funduszy unijnych jak i krajowych. To właśnie one w połączeniu z dochodami własnymi są podstawą rozwoju gminy i umożliwiają realizację inwestycji na wysokim poziomie. Poziom wydatków w zestawieniu z osiąganymi dochodami gminy wskazuje na jakość gospodarki finansowej gminy.
- udział nadwyżki operacyjnej w wydatkach majątkowych - nadwyżka operacyjna (różnica między dochodami bieżącymi a wydatkami bieżącymi) jest wskaźnikiem istotnym z punktu widzenia obecnych przepisów regulujących limit zadłużenia. Uzyskanie wysokiej nadwyżki operacyjnej umożliwia realizację przedsięwzięć inwestycyjnych poprzez ich sfinansowanie lub poprzez spłatę wcześniej zaciągniętych kredytów pozyskanych na cele inwestycyjne. Nadwyżki operacyjne w Gminie Nowe Miasto Lubawskie kształtują się na poziomie od 3,4 mln zł w 2014 roku do 7,4 mln w 2021 roku. Są to środki gminy, które stanowią wkład własny przy realizacji projektów współfinansowanych ze środków zewnętrznych.

- udział zobowiązań ogółem w dochodach ogółem - Gmina Nowe Miasto Lubawskie charakteryzuje się średnim poziomem zadłużenia. Do końca 2013 roku obowiązywał wskaźnik zadłużenia zgodnie z którym łączna kwota długu jednostki samorządu terytorialnego nie mogła przekroczyć 60% dochodów ogółem. Poziom tego wskaźnika świadczy o bezpiecznej i stabilnej wysokości zadłużenia. Kwota długu gminy Nowe Miasto Lubawskie do dochodów ogółem w ubiegłym roku wyniosła 29,11%. Na jego podstawie można wnioskować o zrównoważonym stopniu zadłużenia. Niski poziom wpływów do budżetu gminy oznacza konieczność korzystania z obcych źródeł finansowania. Mimo aktywnego funkcjonowania samorządu ciągle można wskazywać braki wymagające systematycznych działań, szczególnie w zakresie rozbudowy sieci kanalizacyjnej, napraw czy budowy dróg, które wymagają olbrzymich nakładów finansowych. Mając do dyspozycji określony poziom środków własnych niemożliwa jest realizacja wszystkich działań dlatego też wsparcie środków własnych kredytami umożliwiło realizację przedsięwzięć inwestycyjnych na większą skalę przy wykorzystaniu środków zewnętrznych, a tym samym bardziej intensywny rozwój gminy.

Tabela 5. Wskaźnik zadłużenia gminy na przestrzeni lat 2017-2021

	2017	2018	2019	2020	2021
<b>zobowiązania ogółem</b>	13 906 000,00	16 714 000,00	20 402 000,00	17 390 000,00	17 478 000,00
<b>dochody ogółem</b>	42 397 387,68	43 113 122,76	49 468 789,94	53 372 316,83	60 046 561,27
<b>wskaźnik zadłużenia</b>	<b>32,80%</b>	<b>38,77%</b>	<b>41,24%</b>	<b>32,58%</b>	<b>29,11%</b>

Źródło: opracowanie własne na podstawie danych budżetowych

#### 4. WIELOLETNIA PROGNOZA FINANSOWA

Przepisy ustawy o finansach publicznych z 2009 r. wprowadziły obowiązek opracowania na poziomie jednostek samorządu terytorialnego wieloletniej prognozy finansowej. Jest to dokument strategiczny, stanowiący podstawę rozwoju jednostek samorządowych, którego jednym z głównych celów jest umożliwienie zachowania stabilności finansowej JST w dłuższym horyzoncie czasowym. Wieloletnią prognozę finansową sporządza się na cały okres, na który zaciągnięto lub zamierza się zaciągnąć zobowiązania. Dopiero tak długa perspektywa planowania budżetowego stwarza możliwość dobrego odczytania płynności budżetu jednostki i tym samym jej zdolności do terminowego regulowania zobowiązań. Wartości dochodów, wydatków, a także przychodów oraz rozchodów, zaplanowane w WPF, pozwalają na ocenę szans utrzymania płynności finansowej w przyszłości.

WPF Gminy Nowe Miasto Lubawskie sporządzana jest do roku 2034 tj. do momentu całkowitej spłaty zaciągniętych zobowiązań. Zadłużenie Gminy na koniec 2021 roku wyniosło 17 478 000,00 zł. W 2021 roku Gmina zaciągnęła zobowiązania z tytułu kredytów i pożyczek na łączną kwotę 2 100 000,00 zł, natomiast dokonała spłat kredytów i obligacji w łącznej wysokości 2 012 000,00 zł. W kolejnych latach Gmina Nowe Miasto Lubawskie zobowiązana jest do spłaty kredytów oraz wykupu obligacji, w związku z już zawartymi



umowami. W WPF uchwalonej na lata 2022-2034 zaplanowano zaciągnięcie nowych zobowiązań w 2022 roku w kwocie 4 900 000,00 zł, Planowane spłaty oraz poziom zadłużenia Gminy przedstawiają się następująco.

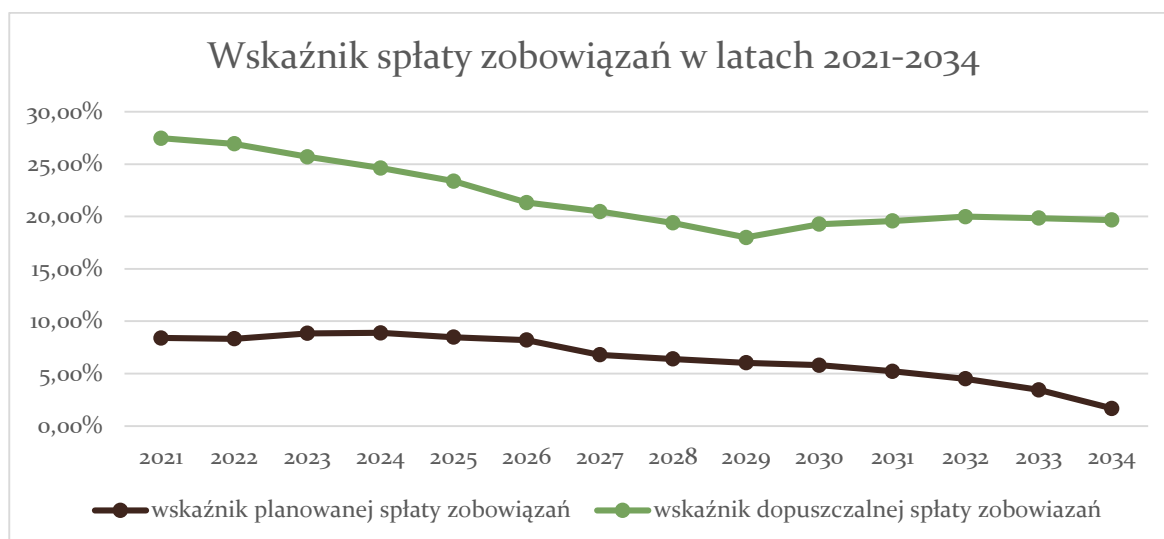
Tabela 6. Poziom zadłużenia gminy i planowane spłaty

Lata	Przychody z tytułu zaciągniętych kredytów	Spłata zadłużenia	Kwota długu
2021	2 100 000,00	2 012 000,00	17 478 000,00
2022	4 900 000,00	1 812 000,00	20 566 000,00
2023		2 012 000,00	18 554 000,00
2024		2 092 000,00	16 462 000,00
2025		2 092 000,00	14 370 000,00
2026		2 110 000,00	12 260 000,00
2027		1 810 000,00	10 450 000,00
2028		1 810 000,00	8 640 000,00
2029		1 810 000,00	6 830 000,00
2030		1 810 000,00	5 020 000,00
2031		1 710 000,00	3 310 000,00
2032		1 510 000,00	1 800 000,00
2033		1 210 000,00	590 000,00
2034		590 000,00	0

Źródło: opracowanie własne na podstawie danych budżetowych

Najistotniejszą informacją zawartą w WPF jest spełnienie wymogów w sprawie wskaźników poziomu zadłużenia zgodnie ze wzorem zawartym w art. 243 ustawy o finansach publicznych. Spełnienie wskaźnika obrazuje poniższy wykres.

Rysunek 5. Planowany wskaźnik spłaty zobowiązań na przestrzeni lat 2021 – 2034

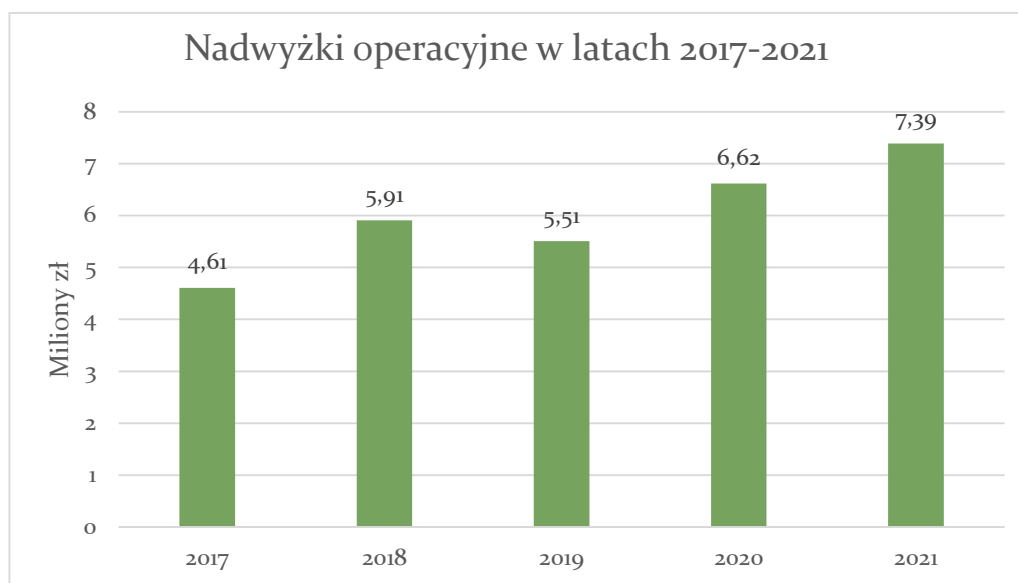


Źródło: opracowanie własne na podstawie danych budżetowych

Jak przedstawia wykres wskaźnik zadłużenia utrzymuje się na stałym, bezpiecznym dla Gminy poziomie. Taką bezpieczną relację Gmina zachowuje m.in. dzięki generowaniu

wysokich nadwyżek operacyjnych, które po powiększeniu o dochody ze sprzedaży majątku do dochodów ogółem wyznaczają dopuszczalny poziom wskaźnika spłaty zobowiązań.

Rysunek 6. Nadwyżki operacyjne gminy w latach 2017-2021



Źródło: opracowanie własne na podstawie danych budżetowych

## 5. DZIAŁALNOŚĆ INWESTYCYJNA GMINY

W 2021 roku zrealizowano następujące inwestycje drogowe:

- 1) przebudowa ulic Podleśnej, Skrajnej i Na Stoku w Pacółtowie,
- 2) przebudowa drogi gminnej w Tylicach (za świetlicą),
- 3) budowa drogi gminnej nr 181015N na odcinku droga powiatowa nr 1246N - Mikołajki (granica gminy),
- 4) budowie zjazdu z DK15 do planowanej hali targowej w Bratianie,
- 5) utwardzenie działki o nr 759, 1046/9, 1046/10 w Mszanowie (parking przy budynku urzędu),
- 6) utwardzenie części działki nr 1046/13 w Mszanowie (dojazd do świetlicy),
- 7) utwardzenie części działki nr 885/4 w Kaczku (wjazd do świetlicy),
- 8) budowę oświetlenia drogowego w ciągu ul. Leśnej w Pacółtowie,
- 9) uzbrojenie terenu wokół wiat wypoczynkowych w miejscowości Chrośle przy ścieżce rowerowej Bratian – Iława w zasilanie energetyczne, oświetlenie wiat i przejścia dla pieszych na skrzyżowaniu ścieżki z drogą powiatową.

W wyniku realizacji w 2021 roku wyżej wymienionych inwestycji wybudowano bądź przebudowano ok. 1,9 km dróg, zamontowano 25 lamp oświetlenia drogowego.

Bardzo ważnymi inwestycjami drogowymi rozpoczętymi w 2021 roku były:

- 1) przebudowa z rozbudową ulic Krętej, Grunwaldzkiej i Polnej wraz z przejściem dla pieszych przez drogę krajową nr 15 w Bratianie,
- 2) przebudowa drogi gminnej nr 181049N Tylice-Rojewo-Tyliczki,

- 3) rozbudowa drogi gminnej nr 181019N od skrzyżowania z drogą powiatową nr 1246N do granicy gminy w miejscowości Nawra.

Ww. inwestycje zostały zakończone w kwietniu 2022 roku (zgodnie z terminami umownymi z wykonawcami tych inwestycji).

W 2021 roku rozpoczęto również realizację projektu pn. *Budowa ścieżki rowerowej po byłej linii kolejowej nr 260 Nowe Miasto Lubawskie - Zajęczkowo Lubawskie na odcinku Pacółtowo - Tyliczki (granica gminy) w celu zmniejszenia presji na gatunki i siedliska na obszarach cennych przyrodniczo*. Ta inwestycja jest w trakcie wykonywania. Zakończenie zgodnie z umową zaplanowane jest na koniec września 2022 roku.

W ramach projektu *Ochrona dziedzictwa przyrodniczego na obszarze transgranicznym poprzez budowę i rozwój infrastruktury wodno-ściekowej w Sowiecku (Obwód Kalingradzki) i gminie Nowe Miasto Lubawskie*, dofinansowanego z Programu Transgranicznego Polska-Rosja, w 2019 roku rozpoczęto budowę biologicznej modułowej oczyszczalni ścieków na 1 000 mieszkańców z możliwością rozbudowy w miejscowości Jamielnik. Inwestycja ta pomyślnie została zrealizowana przez wykonawcę robót i oddana do użytku w lipcu 2021 roku.

Kolejną z ważnych inwestycji gminnych jest realizacja zadania pn. *Mój Rynek - budowa hali targowej w Bratianie*, którego celem jest stworzenie w Gminie Nowe Miasto Lubawskie komfortowych warunków do handlu produktami rolno-spożywczymi w okresie całorocznym poprzez budowę targowiska w Bratianie. Umowa na realizację zadania została zawarta w grudniu 2021 roku. Projekt jest dofinansowany ze środków Unii Europejskiej w ramach Programu Rozwoju Obszarów Wiejskich na lata 2014- 2020.

W zakresie działań przeciwdziałających zmianom klimatu w roku 2021 wykonano kompleksową termomodernizację budynku Szkoły Podstawowej im. Jana Pawła II w Jamielniku. W zakres prac wchodziła wymiana niezbędnej stolarki okiennej i drzwiowej, docieplenie przegród zewnętrznych budynku, wymiana źródła na energooszczędny kocioł na biomasę, wymiana grzejników wraz z montażem zaworów termostatycznych oraz modernizacja oświetlenia na energooszczędne typu LED.

Kolejnym zadaniem inwestycyjnym w tym obszarze był zakup i montaż czujników jakości powietrza, których rozmieszczenie na chwilę obecną odpowiada największym zanieczyszczeniom. W roku 2021 Gmina Nowe Miasto Lubawskie nabyła łącznie 16 sensorów, w tym jeden pełniący funkcję „eko-słupka” na ścieżce rowerowej w Bratianie. Głównym celem tego przedsięwzięcia jest wzrost świadomości społecznej mieszkańców o zagrożeniu jakim jest zła jakość powietrza oraz stworzenie całej sieci czujników na terenie Gminy Nowe Miasto Lubawskie, co z kolei pozwoli stworzyć szerszy obraz stanu jakości powietrza jakim oddychamy na co dzień.

Kolejnym zadaniem mającym na celu poprawę klimatu i oszczędności zużywanej energii zarówno cieplnej jak i elektrycznej, które zostało wykonane w roku 2021 jest zadanie inwestycyjne pn.: *Kompleksowa termomodernizacja budynku Świetlicy Wiejskiej w Mszanowie*. W ramach tego projektu wykonano między innymi: docieplenie przegród zewnętrznych, wymiana stolarki drzwiowej na energooszczędną, zmodernizowanie instalacji elektrycznej z wymianą na oprawy LED oraz montaż wentylacji mechanicznej z odzyskiem ciepła (rekuperacja).

Gmina Nowe Miasto Lubawskie kładzie również duży nacisk na miejsca pamięci. W roku 2021 wykonano prace konserwatorskie pomnika w Nawrze poświęconego ofiarom hitleryzmu. W roku 2022 planuje się wykonanie tablic upamiętniających ofiary hitleryzmu, stalinizmu w tym żołnierzy wyklętych z obecnego powiatu nowomiejskiego. Poza tablicami, cały plac pomnikowy przejdzie modernizację, zostanie wymieniona nawierzchnia, powstaną nowe miejsca parkingowe, oświetlenie, oświetlenie iluminacyjne, a także miejsca do odpoczynku i zieleń.

Innym małym zadaniem, jest wykonanie utwardzenia części działki w Gwiździnach przy drodze gminnej prowadzącej do wsi Krzemieniewo gdzie został posadowiony głaz wraz z tabliczką upamiętniającą pomordowane Żydówki z komanda pracy Quesendorf niemieckiego obozu koncentracyjnego Stutthof.

Jednymi z ważniejszych inwestycji gminnych, mimo niewielkiej skali są zadania w zakresie wodno-kanalizacyjnym. W roku 2021 zrealizowaliśmy:

- 1) budowę sieci wodociągowej w miejscowości Gwiździny – odcinek do boiska sportowego o długości 483 m.b. o wartości 103 985,00 zł brutto,
- 2) rozbudowę sieci wodociągowej w miejscowości Mszanowo – odcinek o długości 254 m.b. o wartości 49 550 zł brutto,
- 3) rozbudowę sieci wodociągowej w miejscowości Jamielnik – odcinek o długości 603 m.b. o wartości 95 113,50 zł,
- 4) przebudowę sieci kanalizacji sanitarnej w miejscowości Bagno – odcinki o łącznej długości 784 m.b. o wartości 320 824,75 zł.

W kolejnych latach (2022 i późniejszych) planowane są do realizacji następujące inwestycje:

- 1) kontynuacja przebudowy drogi gminnej w Łąkach Bratiańskich (działka nr 1067),
- 2) utwardzenia działek w Mszanowie (teren przy placu zabaw),
- 3) rozbudowa drogi gminnej nr 181042N na odcinku Mszanowo - obwodnica Nowego Miasta Lubawskiego,
- 4) przebudowa drogi gminnej nr 181024N na odcinku Chrośle – Pustki,
- 5) modernizacja dwóch mostów na rzece Wel wraz z przebudową ul. Szkolnej i Młyńskiej w Bratianie,
- 6) przebudowa drogi gminnej w Nawrze w kierunku Mała Nawra,
- 7) kontynuacja przebudowy drogi gminnej nr 181024N w miejscowości. Pustki,
- 8) przebudowa drogi gminnej wewnętrznej w miejscowości Skarlin (za szkołą),
- 9) przebudowa drogi gminnej Tylice – PGR Tylice (etap VI – końcowy),
- 10) rozbudowa drogi gminnej w Radomnie – etap II,
- 11) przebudowa drogi gminnej nr 181007N i 181003N Jamielnik-Lekarty,
- 12) budowa zaplecza sportowego dla Klubu Sportowego Radomiak,
- 13) budowa hali targowej w Bratianie „Mój Rynek”,
- 14) budowa świetlicy wiejskiej w Gryźlinach,
- 15) budowa placu zabaw w miejscowości Bagno,
- 16) budowa kanalizacji sanitarnej w Łąkach Bratiańskich, Bratianie, Mszanowie, Pacóltowie i sieci wodociągowych w Pacóltowie, Lekartach, Jamielniku,
- 17) budowa hali targowej w Bratianie,

- 18) działania termomodernizacyjne budynku, w którym siedzibę ma Ochotnicza Straż Pożarna w Jamielniku,
- 19) podjazd dla osób niepełnosprawnych do siedziby Ośrodka Pomocy Społecznej w Mszanowie,
- 20) przebudowa schodów zewnętrznych i budowa podjazdu dla osób niepełnosprawnych do Szkoły Podstawowej w Jamielniku,
- 21) budowa remizy OSP wraz ze świetlicą i zagospodarowaniem terenu w Bratianie,
- 22) zagospodarowanie terenu wraz z niezbędną infrastrukturą techniczną przy pomniku w Nawrze – etap II.

Realizacja wyżej wymienionych inwestycji będzie możliwa w przypadku pozyskania środków finansowych, pozwalających je sfinansować.

## 6. ŚRODKI ZEWNĘTRZNE

Jak wspomniano we wcześniejszych punktach możliwości realizacji inwestycji i zaspokajania potrzeb mieszkańców w Gminie Nowe Miasto Lubawskie wynikają w głównej mierze z pozyskanych środków zewnętrznych.

Gmina Nowe Miasto Lubawskie stara się pozyskiwać środki na realizację zamierzeń z różnych źródeł. W 2021 roku korzystała za środków, bądź podejmowała starania w celu otrzymania dofinansowania z:

- 1) Programu Rozwoju Obszarów Wiejskich 2014 – 2020,
- 2) Regionalnego Programu Operacyjnego Województwa Warmińsko-Mazurskiego na lata 2014-2020,
- 3) Rządowego Funduszu Polski Ład: Program Inwestycji Strategicznych,
- 4) Rządowego Funduszu Polski Ład: Poznaj Polskę,
- 5) Rządowego Funduszu Rozwoju Dróg,
- 6) Rządowego Funduszu Inwestycji Lokalnych,
- 7) Europejskiego Instrumentu Sąsiedztwa,
- 8) Budżetu Województwa Warmińsko-Mazurskiego: Granty Marszałka dla Kół Gospodyń Wiejskich oraz Łącz nas turystyka,
- 9) Narodowego i Wojewódzkiego Funduszu Ochrony Środowiska i Gospodarki Wodnej: Ogólnopolski Program finansowania usuwania wyrobów zawierających azbest ,
- 10) Ministra Sportu i Turystyki: Sportowa Polska,
- 11) Ministra Kultury i Dziedzictwa Narodowego: Miejsca pamięci i trwałe upamiętnienie w kraju,
- 12) EKO-LUKS Montaż/instalacja efektywnego energetycznie oświetlenia zewnętrznego w gminach oraz systemy sterowania oświetleniem,
- 13) Państwowego Funduszu Rehabilitacji Osób Niepełnosprawnych: Program Wyrównywania Różnic Między Regionami,
- 14) Programu Operacyjnego Polska Cyfrowa na lata 2014 – 2020,
- 15) Resortowego Programu *Asystent rodziny i koordynator rodzinnej pieczy zastępczej na 2021 rok*,
- 16) Programu *Opieka 75+* na 2021 rok finansowanego z Solidarnościowego Funduszu Wsparcia Osób Niepełnosprawnych,
- 17) Instytutu Książki,

18) Fundacji ORŁY SPORTU.

W 2021 roku realizowano następujące projekty z udziałem środków zewnętrznych:

Tabela 7. Przebudowa ulic Podleśnej, Skrajnej i Na Stoku w Pacółtowie

Tytuł projektu	<b>Przebudowa ulic Podleśnej, Skrajnej i Na Stoku w Pacółtowie.</b>	Projekt zrealizowany w latach 2020-2021. Projekt rozliczony.
Wartość ogółem (zł)	1 912 096,12	
Wykorzystane dofinansowanie (zł)	1 097 345,14 - Rządowy Fundusz Rozwoju Dróg	
	811 751,00 - Rządowy Fundusz Inwestycji Lokalnych	
Program	Rządowy Fundusz Rozwoju Dróg	
Program	Rządowy Fundusz Inwestycji Lokalnych	
Obszar działania	Przebudowa drogi gminnej o długości ok. 900 m.b.	

Źródło: opracowanie własne na podstawie danych projektu

W 2020 roku Gmina Nowe Miasto Lubawskie kolejny rok z rządu pozyskała rządową dotację z Fundusz Dróg Samorządowych (zamienionego w późniejszym czasie na Rządowy Fundusz Rozwoju Dróg). Pozyskane dofinansowanie pozwoliło na przebudowę drogi, z którą wcześniej Gmina miała wiele problemów z uwagi na duże różnice w niweletach tej drogi). Dzięki dotacjom powstał asfaltowy odcinek drogi o łącznej długości ok. 0,90 km i szerokości 5 metrów. Wykonano pobocza, zjazdy na posesje oraz odwodnienie przez odprowadzenie wód do rzeki Groblicy, które powinny rozwiązać pojawiające się wcześniej problemy z zalewaniem sąsiadujących z drogą nieruchomości przy dużych opadach deszczu. Zadanie zrealizowane prawie w całości ze środków zewnętrznych.

Tabela 8. Budowa ścieżki rowerowej po byłej linii kolejowej nr 260 Nowe Miasto Lubawskie - Zajęczkowo Lubawskie na odcinku Pacółtowo - Tyliczki (granica gminy) w celu zmniejszenia presji na gatunki i siedliska na obszarach cennych przyrodniczo

Tytuł projektu	<b>Budowa ścieżki rowerowej po byłej linii kolejowej nr 260 Nowe Miasto Lubawskie - Zajęczkowo Lubawskie na odcinku Pacółtowo - Tyliczki (granica gminy) w celu zmniejszenia presji na gatunki i siedliska na obszarach cennych przyrodniczo</b>	Wniosek złożony w 2020 roku. Otrzymał wsparcie. Realizacja od lutego 2021 roku. Zakończenie planowane w III kwartale 2022 roku.
Wartość ogółem (zł)	4 535 862,11	
Pozyskane dofinansowanie (zł)	3 814 116,54	
Program operacyjny	Regionalny Program Operacyjny Województwa Warmińsko- Mazurskiego na lata 2014-2020	
Nazwa działania	Ochrona różnorodności biologicznej	

Źródło: opracowanie własne na podstawie danych projektu

Umowa o dofinansowanie została podpisana 17 marca 2021 r. Gmina Nowe Miasto Lubawskie mając wcześniej wybranych wykonawców poszczególnych zadań w projekcie (oprócz robót budowlanych i nadzoru inwestorskiego są to takie elementy jak urządzenia dla ochrony przyrody: budki lęgowe dla ptaków i nietoperzy, nadzór przyrodniczy, ekspertyza przyrodnicza ex-post czy tablice edukacyjne i informacyjne) mogła przystąpić do zawarcia umowy na wykonanie robót budowlanych niezwłocznie po ukazaniu się listy rankingowej, jeszcze przed zawarciem umowy o dofinansowanie. Dlatego umowa na wykonanie najważniejszego komponentu projektu - czyli samej ścieżki rowerowej



o długości 5,2 km i szerokości 2,5 m z Przedsiębiorstwem Drogowo-Budowlanym została już zawarta w dniu 22 lutego br., a następnego dnia przekazano protokolarnie plac budowy. Umowny termin wykonania robót to 30 września 2022 roku.

Zakres robót obejmuje również wykonanie niezbędnej infrastruktury towarzyszącej - drogi z kruszywa o długości ok. 1 km. Ścieżka rowerowa będzie biegła po trasie byłej linii kolejowej, dzięki czemu możliwe jest ominięcie bezpośredniego kontaktu z ruchem samochodowym na znacznych odcinkach trasy. Zjazdy publiczne/indywidualne/przejazd przez ścieżkę będą zlokalizowane w ciągu ścieżki rowerowej i infrastruktury towarzyszącej - droga z kruszywa umożliwiająca m.in. zjazd na posesję, dostęp do terenów uprawnych (na odcinku realizowanej inwestycji odbywa się ruch sprzętu rolniczego).

Sama ścieżka będzie miała nawierzchnię asfaltową. Lokalizacja ścieżki to odcinek od skrzyżowania z budowaną obecnie obwodnicą Nowego Miasta Lubawskiego w Pacóltowie z drogą po byłej linii kolejowej nr 260 Nowe Miasto Lubawskie - Zajączkowo Lubawskie do granicy z Gminą Grodziczno (ścieżka będzie kończyła swój bieg pomiędzy jeziorami Górnym i Środkowym w Tylicach). Pierwszy odcinek ścieżki od skrzyżowania z obwodnicą do skrzyżowania z drogą powiatową nr 1347N Tylice - Mroczenko wynosi 4,7 km, a od skrzyżowania z drogą powiatową nr 1347N do granicy gminy (pomiędzy ww. jeziorami) wynosi 0,5 km.

Zadanie obejmuje budowę przepustu nad rzeką Groblica o konstrukcji żelbetowej z elementów prefabrykowanych o przekroju skrzynkowym. Przepust będzie miał wymiary 2,0 m na 1,5 m w świetle oraz 5,60 m długości. Przekrój poprzeczny projektowanego przepustu został dostosowany do aktualnych i przewidywanych warunków wodnych uwzględniających wymagania melioracyjne i środowiskowe. Długość przepustu dostosowana zostanie do przekroju poprzecznego ścieżki rowerowej.

Projekt przewiduje również wykonanie miejsc postojowych dla rowerzystów i samochodów z kostki betonowej, ławek wypoczynkowych, stojaków na rowery oraz 3 wiat wyposażonych w ławy i stoły. Przy ścieżce zamontowany będzie licznik zliczający rowerzystów.

*Tabela 9. Przebudowa z rozbudową ulic Krętej, Grunwaldzkiej i Polnej wraz z przejściem dla pieszych przez drogę krajową nr 15 w Bratianie.*

Tytuł projektu	<b>Przebudowa z rozbudową ulic Krętej, Grunwaldzkiej i Polnej wraz z przejściem dla pieszych przez drogę krajową nr 15 w Bratianie</b>	Wniosek złożony w 2020 roku. Otrzymał wsparcie. Projekt realizowany w latach 2021-2022.
Wartość ogółem (zł)	2 596 812,98	
Wykorzystane dofinansowanie (zł)	1 558 087,79	
Program	Rządowy Fundusz Rozwoju Dróg	
Obszar działania	Przebudowa drogi o długości ok. 1886 m.	

*Źródło: opracowanie własne na podstawie danych projektu*

Zaprojektowano jezdnię o nawierzchni z asfaltobetonu na ulicy Polnej i Grunwaldzkiej oraz z kostki betonowej na ulicy Krętej. Projektowana szerokość drogi to

5 m (ul. Kręta i Polna) oraz 5,00-5,50 m (ul. Grunwaldzka). Dodatkowo zaprojektowano chodniki i peron z kostki betonowej, zabruk z kostki kamiennej na skrzyżowaniu z DK 15 oraz pobocza umocnione z kruszywa stabilizowanego mechanicznie gr. 15 cm o szerokości 0,75 m z każdej strony. Zjazdy na posesje zaprojektowano w nawierzchni z kostki betonowej i betonu asfaltowego. Długość jezdni do budowy / przebudowy to 1 886 m. Plac budowy przekazano wykonawcy robót 15.06.2021 r. Roboty zakończone w terminie umownym do 30.04.2022 r.

Tabela 10. Przebudowa drogi gminnej nr 181049N Tylice-Rojewo-Tyliczki

Tytuł projektu	<b>Przebudowa drogi gminnej nr 181049N Tylice-Rojewo-Tyliczki</b>	Wniosek złożony w 2020 roku. Otrzymał wsparcie. Projekt realizowany w latach 2021-2022.
Wartość ogółem (zł)	2 373 601,56	
Przyznane dofinansowanie (zł)	1 382 727,63	
Program	Rządowy Fundusz Rozwoju Dróg	
Obszar działania	Przebudowa drogi o długości 2094 m.	

Źródło: opracowanie własne na podstawie danych projektu

Zaprojektowano jezdnię o nawierzchni z asfaltobetonu o stałym układzie szerokości drogi 5 m z poszerzeniami na łukach. Dodatkowo zaprojektowano zabruk, chodniki i peron z kostki betonowej oraz pobocza umocnione z kruszywa stabilizowanego mechanicznie grubości 15 cm o szerokości 0,75 m z każdej strony. Zjazdy na posesje zaprojektowano w nawierzchni z betonu asfaltowego. Długość jezdni do przebudowy to 2 094 m. Plac budowy przekazano wykonawcy robót 15.06.2021 r. Roboty zakończone w terminie umownym do 30.04.2022 r.

Tabela 11. Budowa drogi gminnej nr 181015N na odcinku droga powiatowa nr 1246N - Mikołajki (granica gminy)

Tytuł projektu	<b>Budowa drogi gminnej nr 181015N na odcinku droga powiatowa nr 1246N - Mikołajki (granica gminy)</b>	Wniosek złożony w 2020 roku. Otrzymał wsparcie. Projekt zrealizowany w 2021 roku.
Wartość ogółem (zł)	1 276 939,94	
Wykorzystane dofinansowanie (zł)	766 163,96	
Program	Rządowy Fundusz Rozwoju Dróg	
Obszar działania	Przebudowa drogi o długości 790 m	

Źródło: opracowanie własne na podstawie danych projektu

Zaprojektowano jezdnię o nawierzchni z asfaltobetonu o szerokości drogi 5 m. Dodatkowo zaprojektowano zjazdy z asfaltobetonu, chodniki z kostki betonowej, pobocza umocnione z kruszywa stabilizowanego mechanicznie grubości 15 cm o szerokości 0,75 m z każdej strony, montaż barier energochłonnych - 192 m.b. Długość jezdni do budowy to 790 m. Plac budowy przekazano wykonawcy robót 15.06.2021 r. Dnia 17.12.2021 r. dokonano protokolarnego odbioru końcowego przedmiotowej inwestycji.



Tabela 12. Rozbudowa drogi gminnej nr 181019N od skrzyżowania z drogą powiatową nr 1246N do granicy gminy w miejscowości Nawra.

Tytuł projektu	<b>Rozbudowa drogi gminnej nr 181019N od skrzyżowania z drogą powiatową nr 1246N do granicy gminy w miejscowości Nawra.</b>	Wniosek złożony w 2020 roku. Otrzymał wsparcie. Roboty realizowane w latach 2021-2022.
Wartość ogółem (zł)	1 523 563,45	
Wykorzystane dofinansowanie (zł)	899 251,50 zł	
Program	Rządowy Fundusz Rozwoju Dróg	
Obszar działania	Przebudowa drogi o długości 1856 m.	

Źródło: opracowanie własne na podstawie danych projektu

Zaprojektowano jezdnię o nawierzchni z asfaltobetonu o szerokości drogi 5 m. Jezdnia będzie miała na początkowym odcinku przekrój uliczny (w kilometrażu – od 0+000 do 0+095 m), a na pozostałym odcinku przekrój szlakowy. W km 0+131 zaprojektowano odgięcie toru jazdy wraz z wyspą kanalizującą ruch dla pojazdów wjeżdżających do miejscowości z kierunku Marzęcic, co wpłynie na poprawę bezpieczeństwa w obszarze zabudowanym wyznaczonym tablicami znaków drogowych D-42 i D-43. Dodatkowo zaprojektowano zjazdy z asfaltobetonu, pobocza umocnione z kruszywa stabilizowanego mechanicznie grubości 15 cm o szerokości 0,75 m z każdej strony. Długość jezdni do rozbudowy to 1 856 m. Plac budowy przekazano wykonawcy robót 16.06.2021 r. Dnia 20.04.2022 r. dokonano protokolarnego odbioru końcowego tej inwestycji.

Tabela 13. Mój rynek - budowa hali targowej w Bratianie

Tytuł projektu	<b>Mój rynek - budowa hali targowej w Bratianie</b>	Wniosek złożony w 2020 roku. W grudniu 2021 roku została zawarta umowa z wykonawcą zadania.
Wartość ogółem (zł)	3 259 500,00	
Przyznane dofinansowanie (zł)	1 000 000,00	
Program operacyjny	Program Rozwoju Obszarów Wiejskich na lata 2014-2020	
Typ operacji	Inwestycje w targowiska lub obiekty budowlane przeznaczone na cele promocji lokalnych produktów	
Nazwa poddziałania	Wsparcie inwestycji w tworzenie, ulepszanie i rozwijanie podstawowych usług lokalnych dla ludności wiejskiej, w tym rekreacji, kultury i powiązanej infrastruktury	

Źródło: opracowanie własne na podstawie danych projektu

Ważnym wydarzeniem w 2021 roku było zawarcie umowy na budowę hali targowej w Bratianie. Inwestycja realizowana jest w systemie projektuj i buduj. Celem realizacji projektu *Mój rynek – budowa hali targowej w Bratianie* jest stworzenie w Gminie Nowe Miasto Lubawskie komfortowych warunków do handlu produktami rolno-spożywczymi w okresie całorocznym poprzez budowę targowiska w Bratianie. Inwestycja rozpoczęta w 2021 roku .

Tabela 14. Poprawa gospodarki wodno-ściekowej w Gminie Nowe Miasto Lubawskie poprzez budowę sieci kanalizacji sanitarnej w Łąkach Bratiańskich i sieci wodociągowej w Nawrze

Tytuł projektu	<b>Poprawa gospodarki wodno-ściekowej w Gminie Nowe Miasto Lubawskie poprzez budowę sieci kanalizacji sanitarnej w Łąkach Bratiańskich i sieci wodociągowej w Nawrze</b>		Wniosek złożony w 2019 roku uplasował się na 1 miejscu w województwie warmińsko-mazurskim. Realizacja w latach 2020-2022. Planowane zakończenie w drugim kwartale 2022 r.
Wartość ogółem (zł)	2 152 717,88		
Wykorzystane dofinansowanie (zł)	1 341 094,00		
Program operacyjny	Program Rozwoju Obszarów Wiejskich na lata 2014-2020		
Typ operacji	Gospodarka wodno-ściekowa		
Nazwa poddziałania	Wsparcie inwestycji związanych z tworzeniem, ulepszaniem lub rozbudową wszystkich rodzajów małej infrastruktury w tym inwestycji w energię odnawialną i w oszczędzanie energii		

Źródło: opracowanie własne na podstawie danych projektu

Dzięki zawartej umowie o dofinansowanie możliwe stało się wykonanie sieci kanalizacji sanitarnej w Łąkach Bratiańskich i sieci wodociągowej w Nawrze. Prawie 300 metrowa sieć wodociągowa w Nawrze została już wykonana w 2020 roku, natomiast umowa na wykonanie sieci sanitarnej w Łąkach Bratiańskich przewiduje realizację zadania w 2021-2022 roku.

Tabela 15. Ochrona dziedzictwa przyrodniczego na obszarze transgranicznym poprzez poprawę i rozwój infrastruktury wodno-ściekowej w Sowiecku i Gminie Nowe Miasto Lubawskie

Tytuł projektu	<b>Ochrona dziedzictwa przyrodniczego na obszarze transgranicznym poprzez poprawę i rozwój infrastruktury wodno-ściekowej w Sowiecku (Obwód Kaliningradzki) i Gminie Nowe Miasto Lubawskie</b>		Wniosek złożony w 2018 roku. Umowa o dofinansowanie została zawarta 30.04.2020 r. Planowana realizacja na lata 2019-2022.
Wartość ogółem (€)	2 292 959,40		
	Nowe Miasto Lubawskie (Polska)	Sowieck (Rosja)	
	1 252 110,00	1 040 849,40	
Wnioskowane dofinansowanie (€)	2 063 663,46		
	Nowe Miasto Lubawskie (Polska)	Sowieck (Rosja)	
	1 126 899,00	936 764,46	
Program operacyjny	Europejski Instrument Sąsiedztwa		
Priorytet	Środowisko		
Obszar działania na terenie Gminy Nowe Miasto Lubawskie	Budowa kanalizacji sanitarnej i oczyszczalni ścieków w Jamielniku		

Źródło: opracowanie własne na podstawie danych projektu

W 2020 roku została również zawarta druga duża umowa o dofinansowanie inwestycji z zakresu gospodarki ściekowej w ramach projektu Ochrona dziedzictwa przyrodniczego na obszarze transgranicznym poprzez poprawę i rozwój infrastruktury wodno-ściekowej

w Sowiecku (Obwód Kaliningradzki) i Gminie Nowe Miasto Lubawskie. Nasza gmina wniosowała o przeznaczenie środków na budowę kanalizacji sanitarnej o długości ok. 2,6 km (która została wykonana w 2019 roku i została sfinansowana w ramach tzw. grantu retroaktywnego) i oczyszczalni ścieków w Jamielniku, natomiast strona rosyjska m.in. na budowę sieci kanalizacji sanitarnej pod dnem rzeki Tylża, która ma swe ujście w rzece Niemen. Gmina Nowe Miasto Lubawskie budowę swojej części komponentu infrastrukturalnego zakończyła w lipcu 2021 roku. Zamknięcie i rozliczenie całego projektu przewiduje się w pierwszym półroczu 2022 r. Jednakże inwazja Rosji na Ukrainę spowodowała, iż część działań takich jak organizacja wspólnych konferencji stała się niemożliwa. Na chwilę obecną nie wiadomo, czy będzie możliwe rozliczenie projektu po stronie rosyjskiej z uwagi m.in. na wstrzymanie płatności dla rosyjskich beneficjentów.

Tabela 16. Kompleksowa termomodernizacja budynku świetlicy wiejskiej w Mszanowie

Tytuł projektu	<b>Kompleksowa termomodernizacja budynku świetlicy wiejskiej w Mszanowie</b>	Wniosek złożony w 2018 r. Realizacja rzeczowa projektu została zakończona w 2021 r.
Wartość ogółem (zł)	1 036 260,12	
Wnioskowane dofinansowanie (zł)	556 913,70	
Program operacyjny	Regionalny Program Operacyjny Województwa Warmińsko-Mazurskiego na lata 2014-2020	
Nazwa działania	Kompleksowa modernizacja energetyczna budynków	
Nazwa poddziałania	Efektywność energetyczna w budynkach publicznych	

Źródło: opracowanie własne na podstawie danych projektu

Celem projektu była poprawa jakości powietrza atmosferycznego i efektywności energetycznej budynku użyteczności publicznej. Dzięki realizacji projektu została zmodernizowana wentylacja poprzez zastosowanie rekuperacji z odzyskiem ciepła i modernizacją systemu klimatyzacji. Docieplone zostały ściany zewnętrzne, stropodach niewentylowany, podłoga na gruncie, ponadto zostały wymienione drzwi zewnętrzne. Dodatkowo przewidziano wymianę oświetlenia pomieszczeń na energooszczędne typu LED. Projekt objął także modernizację całej instalacji centralnego ogrzewania wraz z wymianą grzejników oraz modernizację przewodów przyłącza do budynku świetlicy.

Tabela 17. Kompleksowa termomodernizacja budynku szkoły podstawowej w Jamielniku

Tytuł projektu	<b>Kompleksowa termomodernizacja budynku Szkoły Podstawowej w Jamielniku</b>	Wniosek złożony w 2018 r. Otrzymał wsparcie. Realizacja rzeczowa projektu zakończona w 2021 r.
Wartość ogółem (zł)	2 030 767,68	
Wnioskowane dofinansowanie (zł)	1 313 814,60	
Program operacyjny	Regionalny Program Operacyjny Województwa Warmińsko-Mazurskiego na lata 2014-2020	
Nazwa działania	Kompleksowa modernizacja energetyczna budynków	
Nazwa poddziałania	Efektywność energetyczna w budynkach publicznych	

Źródło: opracowanie własne na podstawie danych projektu

Prócz świetlicy wiejskiej w Mszanowie, również budynek Szkoły Podstawowej im. Jana Pawła II w Jamielniku został poddany termomodernizacji w 2021 roku. W zakresie robót wykonano: wymianę części przewodów instalacji centralnej wody użytkowej, docieplenie

ścian zewnętrznych i stropodachu, wymiana starych okien i drzwi wejściowych, wymiana części grzejników i źródła ciepła na nowy kocioł na biomasę, wymiana opraw oświetlenia wewnętrznego.

Tabela 18. Usuwanie wyrobów zawierających azbest z terenu gminy Nowe Miasto Lubawskie

Tytuł projektu	<b>Usuwanie wyrobów zawierających azbest z terenu gminy Nowe Miasto Lubawskie</b>	Wniosek został złożony i otrzymał wsparcie w 2021 roku, zadanie zrealizowane i rozliczone w 2021 roku.
Wartość ogółem (zł)	67 384,65	
Wykorzystane dofinansowanie (zł)	19 799,92 - Wojewódzki Fundusz Ochrony Środowiska i Gospodarki Wodnej	
	29 699,87 - Narodowy Fundusz Ochrony Środowiska i Gospodarki Wodnej	
	13 476,20 – posiadacze odpadów	
Program	Ogólnopolski program finansowania usuwania wyrobów zawierających azbest	
Obszar działania	Odbiór, utylizacja wyrobów zawierających azbest	

Źródło: opracowanie własne na podstawie danych projektu

Zadanie od kilku lat realizowane jest przez Gminę Nowe Miasto Lubawskie, dzięki niemu mieszkańcy mogą pozyskać dofinansowanie do utylizacji azbestu. Początkowo w 2021 roku planowano unieszkodliwienie odpadów niebezpiecznych zawierających azbest w ilości 171,29 Mg, podczas gdy ostatecznie unieszkodliwiono łącznie 171,41Mg. Pierwotnie odbiór odpadów zawierających azbest miał dotyczyć 52 nieruchomości położonych na terenie Gminy Nowe Miasto Lubawskie. Ostatecznie zutylizowano azbest z 49 nieruchomości.

Tabela 19. Prace konserwatorskie pomnika upamiętniającego ofiary totalitaryzmów w Nawrze wraz z niezbędną infrastrukturą techniczną

Tytuł projektu	<b>Prace konserwatorskie pomnika upamiętniającego ofiary totalitaryzmów w Nawrze wraz z niezbędną infrastrukturą techniczną</b>	W 2020 r. został złożony wniosek o dofinansowanie. Realizacja rzeczowa projektu nastąpiła w 2021 r.
Wartość ogółem (zł)	218 755,60	
Wykorzystane dofinansowanie (zł)	150 000,00 - Minister Kultury i Dziedzictwa Narodowego, 34 377,75 zł - pomoc finansowa Gminy Miejskiej Nowe Miasto Lubawskie	
Program	Miejsca pamięci i trwałe upamiętnienia w kraju	
Obszar działania	Celem programu jest wspieranie samorządów w zapewnianiu stabilnej opieki nad najważniejszymi miejscami pamięci, stanowiącymi materialne świadectwo wydarzeń kluczowych dla narodowej tożsamości.	

Źródło: opracowanie własne na podstawie danych projektu

Zadanie zrealizowane na podstawie zawartego porozumienia o współpracy z partnerem - Gminą Miejską Nowe Miasto Lubawskie. Pierwotnym przedmiotem wniosku o dofinansowanie było wykonanie prac konserwatorskich pomnika upamiętniającego ofiary totalitaryzmów: hitlerowskiego, stalinowskiego, w tym Żołnierzy Wyklętych wraz z zagospodarowaniem i oświetleniem terenu. Jednakże ze względu na fakt, iż Minister przyznał dofinansowanie w wysokości 150 tys. zł (a nie wnioskowane 300 tys. zł) zakres wniosku o dofinansowanie zmniejszono wyłącznie do remontu samego pomnika. Pomnik

ten znajduje się w miejscowości Nawra w Gminie Nowe Miasto Lubawskie i jest jednym z najważniejszych obiektów w Powiecie Nowomiejskim oddającym cześć Polakom, którzy poświęcili własne życie za wolność Ojczyzny. Jest to miejsce zbiorowej pamięci znane wszystkim mieszkańcom Nowego Miasta Lubawskiego i okolic. Położenie pomnika w Nawrze jest wyjątkowe. Lokalizacja obiektu to wzgórze na terytorium Gminy Wiejskiej Nowe Miasto Lubawskie, ale widoczne z dużej części miasta Nowe Miasto Lubawskie.

*Tabela 20. Uzbrojenie terenu wokół wiat wypoczynkowych w miejscowości Chrośle przy ścieżce rowerowej Bratian – Iława w zasilanie energetyczne, oświetlenie wiat i przejścia dla pieszych na skrzyżowaniu ścieżki z drogą powiatową*

Tytuł projektu	<b>Uzbrojenie terenu wokół wiat wypoczynkowych w miejscowości Chrośle przy ścieżce rowerowej Bratian – Iława w zasilanie energetyczne, oświetlenie wiat i przejścia dla pieszych na skrzyżowaniu ścieżki z drogą powiatową</b>	Wniosek złożony w 2021. Projekt zrealizowany w 2021 r.
Wartość ogółem (zł)	48 462,00	
Wykorzystane dofinansowanie (zł)	13 500,00 - budżet Województwa Warmińsko-Mazurskiego	
Konkurs	Łączy nas turystyka	
Obszar działania	Poprawa i rozwój infrastruktury turystycznej.	

*Źródło: opracowanie własne na podstawie danych projektu*

Celem zadania było stworzenie warunków do obsługi gastronomicznej turystów oraz dla działalności kulturalnej poprzez doprowadzenie energii elektrycznej przy wiatkach wypoczynkowych zlokalizowanych przy ścieżce rowerowej; doświetlenie przejścia dla pieszych na skrzyżowaniu ścieżki z drogą powiatową w celu zwiększenia bezpieczeństwa rowerzystów, oświetlenie parkingu przy wiatkach, wykonanie oświetlenia wewnątrz samych wiat i ścieżki rowerowej od skrzyżowania ścieżki z drogą powiatową w kierunku wiat wypoczynkowych.

Ww. cele zostały osiągnięte dzięki wybudowaniu linii kablowej oświetlenia, w trasie którego zamontowanych zostało 9 słupów oświetleniowych stalowych o wysokości 6 i 8 metrów, na których to słupach zamontowane zostały oprawy oświetleniowe LED (9 szt.).

Dla oświetlenia wiat wykonany został odcinek linii kablowej od słupa oświetleniowego do opraw oświetleniowych (3 szt.) zlokalizowanych pod dachami wiat. Pod wiatami zastosowane zostały oprawy hermetyczne wyposażone w czujniki ruchu.

Dzięki realizacji tej inwestycji zostały stworzone warunki do obsługi gastronomicznej turystów oraz dla działalności kulturalnej poprzez doprowadzenie energii elektrycznej przy wiatkach wypoczynkowych zlokalizowanych przy ścieżce rowerowej. Dzięki temu zainteresowane podmioty będą mogły zasilac energią elektryczną urządzenia takie jak chłodziarki, gofrownice w celu sprzedaży lodów / gofrów czy innych produktów lub sprzęt muzyczny typu głośniki, wzmacniacze celem umożliwienia wykonania przedstawienia przy akompaniamencie muzyki.

Tabela 21. Budowa oświetlenia w Mszanowie i Pacóttowie

Tytuł projektu	<b>Budowa oświetlenia w Mszanowie i Pacóttowie</b>	Wniosek złożony w 2021 r. Projekt zrealizowany w latach 2020-2021 r.
Wartość ogółem (zł)	209 574,08	
Wykorzystane dofinansowanie (zł)	Dotacja w wysokości 50 tys. zł oraz pożyczka w wysokości 100 tys. zł z Wojewódzkiego Funduszu Ochrony Środowiska i Gospodarki Wodnej w Olsztynie	
Konkurs	EKO-LUKS Montaż/ instalacja efektywnego energetycznie oświetlenia zewnętrznego w gminach oraz systemy sterowania oświetleniem	
Obszar działania	Rozwój infrastruktury oświetleniowej w gminie	

Źródło: opracowanie własne na podstawie danych projektu

Gmina Nowe Miasto Lubawskie zrealizowała zadanie polegające na budowie linii kablowej oświetlenia drogowego na terenie Gminy Nowe Miasto Lubawskie w miejscowościach Mszanowo i Pacóttowo. W ramach inwestycji wykonano:

- 1) w ulicy Podleśnej, Parkowej i Rekreacyjnej w Mszanowie - linię kablową oświetlenia, w trasie której zabudowano 27 słupów oświetleniowych stalowych o wysokości 4 metrów (3 szt.) i 6 metrów (24 sztuki). Na słupach zamontowano oprawy oświetleniowe energooszczędne typu LED o mocy 37 W i 53 W.
- 2) w ulicy Leśnej w Pacóttowie - budowę szafki oświetleniowej, z której będą zasilane lampy oświetlenia. Z szafki oświetleniowej wyprowadzona została linia kablowa oświetlenia, w trasie której zabudowanych zostało 16 słupów oświetleniowych stalowych o wysokości 6 metrów. Na słupach zamontowano oprawy oświetleniowe energooszczędne typu LED o mocy ok. 37 W.

Tabela 22. Doposażenie pomieszczenia kuchennego w celu poszerzenia działalności kulturalno-kulinarnej KGW Radomno

Tytuł projektu	<b>Doposażenie pomieszczenia kuchennego w celu poszerzenia działalności kulturalno-kulinarnej KGW Radomno</b>	Wniosek złożony w 2021 r. Projekt zrealizowany w 2021 r.
Wartość ogółem (zł)	6 121,84	
Wykorzystane dofinansowanie (zł)	4 897,47 - budżet Województwa Warmińsko-Mazurskiego	
Konkurs	„Granty Marszałka dla Kół Gospodyń Wiejskich” w 2021 roku	
Obszar działania	Wsparcie działań KGW	

Źródło: opracowanie własne na podstawie danych projektu

Celem zadania było poszerzenie działalności kulturalno-kulinarnej KGW Radomno poprzez doposażenie pomieszczenia kuchennego w sprzęt kuchenny, gdzie swoją działalność prowadzi KGW Radomno.



Tabela 23. Budowa budynku zaplecza sportowego KS „Radomiak Radomno”

Tytuł projektu	<b>Budowa budynku zaplecza sportowego KS "Radomiak Radomno"</b>	W 2021 roku został złożony po raz trzeci wniosek o dofinansowanie, wniosek otrzymał wsparcie. Realizacja zadania przewidziana w 2022 r.
Wartość ogółem (zł)	982 000,00	
Przyznane dofinansowanie (zł)	344 800,00 - Minister Sportu i Turystyki	
Program	Sportowa Polska	
Obszar działania	Wsparcie realizacji zadań inwestycyjnych dotyczących obiektów sportowych na terenie całego kraju. Dofinansowaniem mogą zostać objęte obiekty ogólnodostępne, umożliwiające masowe uprawianie sportu.	

Źródło: opracowanie własne na podstawie danych projektu

Przedmiotem inwestycji jest budowa zaplecza sportowego w miejscowości Radomno dla miejscowego klubu sportowego KS "Radomiak Radomno" z przeznaczeniem na tymczasowy pobyt ludzi (do 50 osób). Zadanie inwestycyjne obejmuje swym zakresem budowę budynku jednokondygnacyjnego z poddaszem nieużytkowym. Powierzchnia zabudowy - 199,7 m<sup>2</sup>, powierzchnia użytkowa 165,7 m<sup>2</sup>. Budynek będzie wykonany w technologii tradycyjnej - murowanej, główna bryła budynku na planie prostokąta, kryta dachem dwuspadowym o nachyleniu połaci 24 stopnie. Jedno z pomieszczeń budynku będzie przeznaczone pod siłownię.

Tabela 24. Wyrównywanie szans edukacyjnych uczniów w szkołach w Gminie Nowe Miasto Lubawskie

Tytuł projektu	<b>Wyrównywanie szans edukacyjnych uczniów w szkołach w Gminie Nowe Miasto Lubawskie</b>	Projekt zrealizowany i rozliczony.
Wartość ogółem (zł)	1 113 639,18	
Wnioskowane dofinansowanie (zł)	1 048 164,18	
Program operacyjny	Regionalny Program Operacyjny Województwa Warmińsko-Mazurskiego na lata 2014-2020	
Nazwa działania	Podniesienie jakości oferty edukacyjnej ukierunkowanej na rozwój kompetencji kluczowych uczniów.	

Źródło: opracowanie własne na podstawie danych projektu

Od sierpnia 2018 roku do 31 grudnia 2021 roku realizowany był projekt *Wyrównywanie szans edukacyjnych uczniów w szkołach w Gminie Nowe Miasto Lubawskie*. Projektem objętych było 5 szkół podstawowych z terenu Gminy Nowe Miasto Lubawskie: w Bratianie, w Jamielniku, w Radomnie, w Gwińdzinach, w Skarlinie oraz gimnazjum w Zespole Szkół im. Rodu Działyńskich w Bratianie. W ramach projektu prowadzone były zajęcia dla uczniów dotyczące kompetencji kluczowych i cyfrowych, zajęcia w ramach indywidualizacji pracy z uczniem oraz zakupiono pomoce dydaktyczne niezbędne do realizacji zajęć. W ramach projektu nauczyciele doskonalili swoje kwalifikacje poprzez udział w szkoleniach oraz studiach podyplomowych. W szkoleniach uczestniczyli również rodzice. Szkoły zostały wyposażone w pomoce dydaktyczne oraz narzędzia TIK. Uczniowie uczestniczący w zajęciach rozwijających brali udział w wycieczkach podczas,

których mieli możliwość przeprowadzania eksperymentów oraz zobaczenia arcydzieł i perełek polskiej kultury.

Tabela 25. Przedsięwzięcie Ministra Edukacji i Nauki pn. *Poznaj Polskę w Szkole Podstawowej w Skarlinie*

Tytuł projektu	<b>Poznaj Polskę w Skarlinie</b>	Projekt zrealizowany i rozliczony w 2021 roku
Wartość ogółem (zł)	6 250,00	
Wnioskowane dofinansowanie (zł)	5 000,00	
Program	Przedsięwzięcie Ministra Edukacji i Nauki pn. "Poznaj Polskę" jest częścią POLSKIEGO ŁADU.	

Źródło: opracowanie własne na podstawie danych projektu

Gmina Nowe Miasto Lubawskie w ramach Przedsięwzięcia Ministra Edukacji i Nauki pn. *Poznaj Polskę*, które jest częścią [POLSKIEGO ŁADU](#), pozyskała środki na wycieczkę dla uczniów Szkoły Podstawowej w Skarlinie, na wniosek szkoły. Uczniowie zwiedzali Warszawę min. Centrum Nauki Kopernik, Łazienki Królewskie oraz Belweder,

Tabela 26. Dofinansowanie wynagrodzenia dla asystenta rodziny

Tytuł projektu	<b>Dofinansowanie wynagrodzenia dla asystenta rodziny</b>	Projekt zrealizowany i rozliczony w 2021 roku
Wartość ogółem (zł)	47 665,62	
Wnioskowane dofinansowanie (zł)	2 000,00	
Program	Program "Asystent rodziny i koordynator rodzinnej pieczy zastępczej na 2021 r."	

Źródło: opracowanie własne na podstawie danych Ośrodka Pomocy Społecznej

W ramach realizacji zadania jest zatrudniony 1 asystent rodziny w pełnym wymiarze czasu pracy. Asystent rodziny obejmował wsparciem 13 rodzin.

Tabela 27. Usługi opiekuńcze dla osób w wieku 75+

Tytuł projektu	<b>Usługi opiekuńcze dla osób w wieku 75+</b>	Projekt zrealizowany i rozliczony w 2021 roku
Wartość ogółem (zł)	22 216,25	
Wnioskowane dofinansowanie (zł)	21 540,75	
Program	Program „Opieka 75+” na 2021 r.	

Źródło: opracowanie własne na podstawie danych Ośrodka Pomocy Społecznej

Pozyskane środki stanowiły dofinansowanie kosztu realizacji usług opiekuńczych dla 6 osób w wieku powyżej 75 roku życia.



Tabela 28. Zakup nowości wydawniczych do bibliotek publicznych

Tytuł projektu	Zakup nowości wydawniczych do bibliotek publicznych	Projekt zrealizowany i rozliczony w 2021 roku
Wartość ogółem (zł)	15 581,80	
Wnioskowane dofinansowanie (zł)	12 000,00	
Program	Instytut Książki	

Źródło: opracowanie własne na podstawie danych Gminnego Centrum Kultury

Gminne Centrum Kultury pozyskało w 2021 roku dofinansowanie na zakup nowości wydawniczych INSTYTUTU KSIĄŻKI w wysokości 12 000 zł.

Tabela 29. Wynagrodzenie dla animatora sportu

Tytuł projektu	Wynagrodzenie dla animatora sportu	Projekt zrealizowany i rozliczony w 2021 roku
Wartość ogółem (zł)	8 269,20	
Wnioskowane dofinansowanie (zł)	8 269,20	
Program	Fundacja ORŁY SPORTU	

Źródło: opracowanie własne na podstawie danych Gminnego Centrum Kultury

Gminne Centrum Kultury pozyskało dofinansowanie do kosztów wynagrodzenia animatora sportu pracującego na ORLIKU.

Gmina w latach wcześniejszych składała również wnioski o dofinansowanie, które zostały pozytywnie rozpatrzone i będą realizowane w kolejnych latach:

Tabela 30. Modernizacja 2 mostów na rzece Wel wraz z przebudową ul. Szkolnej i Młyńskiej w Bratianie

Tytuł projektu	Modernizacja 2 mostów na rzece Wel wraz z przebudową ul. Szkolnej i Młyńskiej w Bratianie	Wniosek złożony w 2021 r. Otrzymał wsparcie. Realizacja przewidziana w latach 2022-2024.
Wartość ogółem (zł)	8 400 000,00	
Przyznane dofinansowanie (zł)	7 980 000,00	
Program	Rządowy Fundusz Polski Ład: Program Inwestycji Strategicznych	
Obszar inwestycyjny	Infrastruktura drogowa	

Źródło: opracowanie własne na podstawie danych projektu

Zadanie polega na modernizacji ul. Grunwaldzkiej, Młyńskiej i Szkolnej w Bratianie na odcinku długości ok. 280 m. Zakres obejmuje rozbiórkę i budowę od podstaw nowych mostów nad rzeką Wel. W związku z budową mostów konieczne jest przebudowanie 2 ulic w bezpośrednim sąsiedztwie mostów. W ramach zadania zostanie wybudowana niezbędna infrastruktura techniczna: energooszczędne oświetlenie, kanalizacja deszczowa. Zostaną przebudowane sieci wodociągowe, kanalizacyjne, energetyczne, telekomunikacyjne. Powstaną nowe ciągi pieszo-rowerowe i nowa nawierzchnia bitumiczna.

Tabela 31. Usuwanie folii rolniczych i innych odpadów pochodzących z działalności rolniczej z terenu Gminy Nowe Miasto Lubawskie

Tytuł projektu	<b>Usuwanie folii rolniczych i innych odpadów pochodzących z działalności rolniczej z terenu Gminy Nowe Miasto Lubawskie</b>	Wniosek złożony w 2021 r. Otrzymał wsparcie. Zadanie przewidziane do realizacji w I półroczu 2022 r.
Wartość ogółem (zł)	13 040,00	
Przyznane dofinansowanie (zł)	10 602,00	
Podmiot udzielający dofinansowania	Narodowy Fundusz Ochrony Środowiska i Gospodarki Wodnej	
Obszar działania	Racjonalne gospodarowanie odpadami i ochrona powietrza ziemi. Usuwanie folii rolniczych i innych odpadów pochodzących z działalności rolniczej	

Źródło: opracowanie własne na podstawie danych projektu

W ramach zadania zostaną usunięte odpady z folii rolniczych, siatki i sznurka do owijania balotów, opakowań po nawozach i typu Big Bag w ilości 26,08 Mg. Odpady będą pochodziły z działalności rolniczej prowadzonej na terenie Gminy Nowe Miasto Lubawskie. Posiadacze odpadów we własnym zakresie dostarczą odpady do miejsca wyznaczonego przez Gminę (teren Zakładu Usług Komunalnych w Mszanowie). Specjalistyczna firma zbierze odpady i przetransportuje do miejsca utylizacji lub odzysku.

Tabela 32. Rozbudowa drogi gminnej nr 181042N na odcinku Mszanowo – obwodnica Nowego Miasta Lubawskiego

Tytuł projektu	<b>Rozbudowa drogi gminnej nr 181042N na odcinku Mszanowo - obwodnica Nowego Miasta Lubawskiego</b>	Wniosek złożony w 2021 roku. Otrzymał wsparcie. Realizacja przewidziana w latach 2022-2023
Wartość ogółem (zł)	4 561 064,00	
Przyznane dofinansowanie (zł)	2 736 638,40	
Program	Rządowy Fundusz Rozwoju Dróg	
Obszar działania	Przebudowa drogi gminnej o długości 1529 m	

Źródło: opracowanie własne na podstawie danych projektu

Głównym celem przedsięwzięcia jest wykonanie bezpiecznej nawierzchni drogowej służącej przede wszystkim ruchowi kołowemu, zagospodarowanie zjazdów na posesje, nadanie drodze prawidłowego odwodnienia i oznakowania, miejsc na perony. Przebudowa drogi zapewni użytkownikom bezpieczeństwo oraz komfort przejazdu.

Trasa drogi w planie jak i w przekroju podłużnym została dostosowana do istniejącego odcinka drogi oraz konfiguracji terenu. Oś drogi projektowanej dopasowano do istniejącego stanu drogi. Cały odcinek drogi zakłada nawiązanie niwelety względem istniejącej jezdni z drobnymi korektami. Na całym odcinku drogi zachowano stały układ szerokości jezdni to jest główny ciąg szerokości 5 m plus poszerzenia na łukach. Nawierzchnię drogi w km 0+000,00 do 0+980,00 zaprojektowano jako nawierzchnię z betonu asfaltowego grubości 4 cm (warstwa ścieralna) plus nawierzchnię z betonu asfaltowego grubości 5 cm (warstwa wiążąca), na podbudowie z kruszywa stabilizowanego mechanicznie 0/31,5 mm grubości 20 cm i warstwie odsączającej z piasku grubości 20 cm.

Nawierzchnię drogi w km 0+980,00 do 1+529,00 zaprojektowano jako nawierzchnię z betonu asfaltowego grubości 4 cm (warstwa ścieralna) plus nawierzchnię z betonu asfaltowego grubości 5 cm (warstwa wiążąca), plus podbudowa z betonu asfaltowego grubości 7 cm, na podbudowie z kruszywa stabilizowanego mechanicznie o/31,5 mm grubości 20 cm i warstwie odsączającej z piasku grubości 20 cm. Przekrój poprzeczny jezdni zaprojektowano jako daszkowy 2% z korektą na łukach poziomych. Zaprojektowano zjazdy na posesje przyległe do pasa drogi o szerokości 5 m o nawierzchni z betonu asfaltowego oraz chodnik/peron umożliwiające bezpieczne poruszanie się pieszych o nawierzchni z kostki betonowej. Na całym odcinku drogi zaprojektowano obustronne pobocza gruntowe z kruszywa stabilizowanego mechanicznie szerokości 0,75 m.

Inwestycja nie zmienia układu spływu wód deszczowych. Wszystkie wody zostaną odprowadzone powierzchniowo poprzez spadki podłużne i poprzeczne do rowów drogowych. Planuje się odnowienie rowów, które uległy częściowemu lub całkowitemu zamuleniu. Ułożone zostaną przepusty drogowe.

Tabela 33. Przebudowa drogi gminnej nr 181024N na odcinku Chrośle - Pustki

Tytuł projektu	<b>Przebudowa drogi gminnej nr 181024N na odcinku Chrośle - Pustki</b>	Wniosek złożony w 2021 r. Otrzymał wsparcie. Planowana realizacja w latach 2022-2023.
Wartość ogółem (zł)	5 591 088,44	
Przyznane dofinansowanie (zł)	3 354 653,05	
Program	Rządowy Fundusz Rozwoju Dróg	
Obszar działania	Przebudowa drogi gminnej o długości 1 886 m.b.	

Źródło: opracowanie własne na podstawie danych projektu

Głównym celem przedsięwzięcia jest wykonanie bezpiecznej nawierzchni drogowej, zagospodarowanie zjazdów na posesje, chodnika/peronu. Inwestycja zapewni użytkownikom bezpieczeństwo oraz komfort przejazdu. Wpłynie pozytywnie na warunki środowiskowe, zmniejszenie emisji spalin, zapylenia, hałasu.

Trasa drogi w planie jak i w przekroju podłużnym została dostosowana do istniejącego odcinka drogi oraz konfiguracji terenu. Oś drogi projektowanej dopasowano do istniejącego stanu drogi. Cały odcinek drogi zakłada nawiązanie niwelety względem istniejącej jezdni z drobnymi korektami.

Na całym odcinku drogi zachowano stały układ szerokości jezdni to jest główny ciąg szerokości 5 m, plus poszerzenia na łukach. Nawierzchnię drogi zaprojektowano jako nawierzchnię z betonu asfaltowego grubości 4 cm (warstwa ścieralna) plus grubości 5 cm (warstwa wiążąca) na podbudowie z kruszywa i warstwie odsączającej z piasku. Przekrój poprzeczny jezdni zaprojektowano jako daszkowy 2% z korektą na łukach poziomych. Zjazdy na posesje znajdują się w miejscach istniejących. Na całym odcinku drogi zaplanowano zjazdy na posesje przyległe do pasa drogi o szerokości 5 m z nawierzchnią z betonu asfaltowego grubości 4 cm (warstwa ścieralna) plus grubości 5 cm (warstwa wiążąca) na podbudowie z kruszywa i warstwie odsączającej z piasku. Wykonane zostaną regulacje zjazdów/bram względem jezdni i przyległego terenu. Zaprojektowano chodnik/peron o nawierzchni z kostki betonowej umożliwiające bezpieczne poruszanie się pieszych. Szerokość chodnika/peronu 2 m. Na całym odcinku drogi zaprojektowano

obustronne pobocza gruntowe umocnione szerokości 0,75 m z kruszywa stabilizowanego mechanicznie o/31,5 mm grubości 15 cm. Inwestycja nie zmienia układu spływu wód deszczowych. Wielkość zlewni wody pozostaje bez zmian, wszystkie wody zostaną odprowadzone powierzchniowo poprzez spadki podłużne i poprzeczne. Zaprojektowano budowę linii kablowej oświetlenia kablem YAKXS 4×35 mm<sup>2</sup>. W trasie kabla zbudowanych zostanie 30 słupów oświetleniowych stalowych o wysokości 6 metrów, na których zamontowane zostaną oprawy oświetleniowe LED o mocy ok. 40 i 50 W w ilości 31 szt. W ramach zadania wybudowany zostanie przepust skrzynkowy nad rzeką Strugą o konstrukcji żelbetowej z elementów prefabrykowanych o wymiarach 4,5 m na 2,0 m w świetle oraz 11,0 m długości.

Tabela 34. Przebudowa drogi gminnej nr 181007N i 181003N łączących Jamielnik z Lekartami – Etap I

Tytuł projektu	<b>Przebudowa drogi gminnej nr 181007N i 181003N łączących Jamielnik z Lekartami - Etap I</b>	Wniosek złożony w 2021 r. Znalazł się na liście rezerwowej.
Wartość ogółem (zł)	2 989 154,00	
Wnioskowane dofinansowanie (zł)	Nie mniej niż 60% wartości ogółem	
Program	Rządowy Fundusz Rozwoju Dróg	
Obszar działania	Przebudowa drogi gminnej o długości 1660 m.	

Źródło: opracowanie własne na podstawie danych projektu

Głównym celem przedsięwzięcia jest wykonanie bezpiecznej nawierzchni drogowej wraz z prawidłowym odwodnieniem, oznakowaniem i urządzeniami bezpieczeństwa ruchu. Przebudowa drogi zapewni użytkownikom bezpieczeństwo oraz komfort przejazdu. Wpływie pozytywnie na warunki środowiskowe, zmniejszenie emisji spalin, zapylenia, hałasu.

Trasa drogi w planie jak i w przekroju podłużnym została dostosowana do istniejącego odcinka drogi oraz konfiguracji terenu. Oś drogi projektowanej dopasowano do istniejącego stanu jezdni. Cały odcinek przebudowy drogi zakłada nawiązanie niwelety względem istniejącej jezdni z drobnymi korektami.

Na całym odcinku drogi zachowano stały układ szerokości jezdni to jest 5 m i poszerzenia jezdni na łukach poziomych. Nawierzchnie drogi zaprojektowano: z warstwy ścieralnej betonu asfaltowego grubości 4 cm i z warstwy wiążącej z betonu asfaltowego grubości 4 cm na podbudowie kruszywa stabilizowanego mechanicznie. Przekrój poprzeczny jezdni zaprojektowano jako daszkowy 2% z korektą na łukach poziomych. Zjazdy przewidziane do przebudowy znajdują się w miejscach istniejących. Nawierzchnie zjazdów zaprojektowano z betonu asfaltowego. Na całym odcinku drogi zaprojektowano pobocza szerokości 0,75 m z kruszywa stabilizowanego mechanicznie o/31,5 mm grubości 15 cm ze spadkiem poprzecznym 8% w kierunku rowu.

Przebudowa drogi nie zmienia układu spływu wód deszczowych. Wielkość zlewni wody pozostaje bez zmian, wszystkie wody zostaną odprowadzone powierzchniowo do rowów drogowych. Zaprojektowano przepusty pod drogą i zjazdami z rur karbowanych z tworzywa o średnicy 60 cm pod droga i 40 cm pod zjazdami.

Tabela 35. Budowa podjazdu dla osób niepełnosprawnych wraz z przebudową schodów zewnętrznych do siedziby Ośrodka Pomocy Społecznej Gminy Nowe Miasto Lubawskie z siedzibą w Mszanowie

Tytuł projektu	<b>Budowa podjazdu dla osób niepełnosprawnych wraz z przebudową schodów zewnętrznych do siedziby Ośrodka Pomocy Społecznej Gminy Nowe Miasto Lubawskie z siedzibą w Mszanowie</b>	Wniosek złożony w 2021 r. Planowana realizacja w 2022 r.
Wartość ogółem (zł)	45 892,35	
Przyznane dofinansowanie (zł)	15 284,09 zł ze środków Państwowego Funduszu Rehabilitacji Osób Niepełnosprawnych	
Program	Program Wyrównywania Różnic Między Regionami III Obszar B	
Obszar działania	Likwidacja barier dla osób z niepełnosprawnością ruchową	

Źródło: opracowanie własne na podstawie danych projektu

W ramach Programu wyrównywania różnic między regionami III Gmina Nowe Miasto Lubawskie planuje wybudować podjazd dla osób niepełnosprawnych wraz z przebudową schodów zewnętrznych do siedziby Ośrodka Pomocy Społecznej Gminy Nowe Miasto Lubawskie z siedzibą w Mszanowie ul. Podleśna 1. Stworzy to warunki do wzrostu liczby osób z niepełnosprawnością zatrudnionych na otwartym rynku pracy, będzie obejmowało m.in. stopniowe zwiększanie uczestnictwa w usługach publicznych osób niepełnosprawnych (polepszanie dostępności administracji publicznej dla pracowników i interesantów) oraz poprawi jakość życia ludności. Podjazd ułatwi życie wielu niepełnosprawnym mieszkańcom, pozwoli na korzystanie ze świadczeń społecznych oferowanych przez OPS w Mszanowie.

Tabela 36. Cyfrowa Gmina – Rozwój cyfrowy Gminy Nowe Miasto Lubawskie oraz wzmocnienie cyfrowej odporności na zagrożenia

Tytuł projektu	<b>Cyfrowa Gmina - Rozwój cyfrowy Gminy Nowe Miasto Lubawskie oraz wzmocnienie cyfrowej odporności na zagrożenia</b>	Wniosek złożony w 2021 r. Planowana realizacja w 2022 r.
Wartość ogółem (zł)	249 330,00	
Przyznane dofinansowanie (zł)	249 330,00	
Program	Programu Operacyjnego Polska Cyfrowa na lata 2014-2020	
Obszar działania	Rozwój cyfrowy JST oraz wzmocnienie cyfrowej odporności na zagrożenia	

Źródło: opracowanie własne na podstawie danych projektu

Pozyskane środki pozwolą m.in. na zwiększenie cyberbezpieczeństwa w Urzędzie Gminy Nowe Miasto Lubawskie.

Prócz diagnozy cyberbezpieczeństwa w ramach realizacji ww. projektu zostaną osiągnięte następujące cele:

1. Zakup wsparcia gwarancyjnego producenta na okres 5 lat dla 2 serwerów, 1 macierzy oraz routera (dotyczy serwerowni urzędu). Dodatkowo w zakres wchodzi:
  - usługi rozbudowy serwerów o dodatkową pamięć RAM,

- aktualizacje oprogramowania układowego macierzy oraz serwerów,
- podniesienie wersji oprogramowania do wirtualizacji,
- migracja oprogramowania Windows Server do nowej wersji,
- migracja danych.

2. Refundacja kosztów poniesionych od 1.02.2020 r. związanych z zabezpieczeniem ciągłości pracy urzędu Gminy Nowe Miasto Lubawskie w warunkach spowodowanych przez COVID-19.

Dodatkowo Gmina Nowe Miasto Lubawskie oczekuje na rozpatrzenie złożonych w 2021 roku wniosków o dofinansowanie na następujące projekty:

*Tabela 37. Zagospodarowanie terenu wokół pomnika upamiętniającego ofiary totalitaryzmów w Nawrze – II etap*

Tytuł projektu	Zagospodarowanie terenu wokół pomnika upamiętniającego ofiary totalitaryzmów w Nawrze – II etap	
Wartość ogółem (zł)	840 000,00	W 2021 r. został złożony wniosek o dofinansowanie. Planowana realizacja w 2022 r.
Wnioskowane dofinansowanie (zł)	300 000,00 - Minister Kultury i Dziedzictwa Narodowego	
Program	Miejsca pamięci i trwałe upamiętnienia w kraju	
Obszar działania	Celem programu jest wspieranie samorządów w zapewnianiu stabilnej opieki nad najważniejszymi miejscami pamięci, stanowiącymi materialne świadectwo wydarzeń kluczowych dla narodowej tożsamości.	

*Źródło: opracowanie własne na podstawie danych projektu*

Wnioskodawcą jest Gmina Nowe Miasto Lubawskie, a partnerem w realizacji zadania, na podstawie zawartego porozumienia o współpracy, jest Gmina Miejska Nowe Miasto Lubawskie.

Przedmiotem zadania jest zagospodarowanie terenu wokół pomnika upamiętniającego ofiary totalitaryzmów w Nawrze jako kontynuacja zadania pn. *Prace konserwatorskie pomnika upamiętniającego ofiary totalitaryzmów w Nawrze wraz z niezbędną infrastrukturą techniczną*. Zakres wniosku obejmuje:

- 1) rozbiórkę istniejącego murku z tabliczkami imiennymi i wykonanie nowych tablic;
- 2) zagospodarowanie terenu wokół pomnika poprzez wykonanie terenów zielonych, miejsc postojowych, ławek, koszy na śmieci wraz z infrastrukturą techniczną;
- 3) wykonanie oświetlenia terenu i pomnika;
- 4) wykonanie systemu monitoringu wizyjnego w celu zabezpieczenia pomnika i placu przed aktami wandalizmu.

Pierwszy etap zadania został zrealizowany w 2021 r. i objął swym zakresem modernizację samego pomnika. .

### III. Informacja o stanie mienia komunalnego

Szczegółowe dane zawarte są w sporządzonej informacji o stanie mienia komunalnego Gminy Nowe Miasto Lubawskie za rok 2021.



Ogólna powierzchnia gruntów stanowiących własność Gminy Nowe Miasto Lubawskie na dzień 31.12.2021 r. wynosiła 426,5022 ha. Stan posiadania Gminy z podziałem na rodzaj gruntów przedstawia się następująco:

- 3,0911 ha - tereny zabudowane,
- 1,5800 ha - grunty oddane w wieczyste użytkowanie,
- 30,8000 ha - grunty przeznaczone pod zabudowę letniskową, mieszkalną jednorodzinną i usługową z aktualnym planem zagospodarowania przestrzennego,
- 1,8484 ha - grunty zajęte pod ujęcia wody i oczyszczalnie ścieków, składy,
- 4,0810 ha - grunty zajęte pod administrację, świetlice, remizy,
- 9,1064 ha - grunty zajęte na cele oświaty - przekazane w trwałą zarząd,
- 6,4929 ha - grunty zajęte pod boiska sportowe, cmentarze,
- 49,4037 ha - lasy,
- 195,7584 ha - drogi,
- 21,6134 ha - wody, rowy, jeziora,
- 102,7269 ha - pozostałe (grunty orne, tereny kolejowe, użytki kopalne, nieużytki).

W roku 2021 z mienia komunalnego wykonano poniższe dochody:

- 5 022,00 zł - wpływy z opłat za zarząd, użytkowanie i użytkowanie wieczyste nieruchomości;
- 163 875,42 zł - dochody z najmu i dzierżawy składników majątkowych Gminy;
- 611 860,00 zł - wpływy ze sprzedaży nieruchomości.

Rysunek 7. Stan posiadania Gminy Nowe Miasto Lubawskie z podziałem na rodzaje gruntów



Źródło: opracowanie własne na podstawie danych urzędowych



## IV. Informacja o realizacji polityk, strategii, programów

### 1. STRATEGIA ROZWOJU GMINY

Strategia rozwoju Gminy Nowe Miasto Lubawskie na lata 2016-2025 jest głównym dokumentem planistycznym, stanowiącym koncepcję jej rozwoju społeczno-gospodarczego. Została ona przyjęta Uchwałą nr XVIII/131/2016 Rady Gminy Nowe Miasto Lubawskie z/s w Mszanowie z dnia 27 kwietnia 2016 r. w sprawie przyjęcia Strategii Rozwoju Gminy Nowe Miasto Lubawskie na lata 2016-2025. W ramach Strategii opracowane zostały następujące cele rozwoju Gminy:

1. Cel strategiczny 1 – Zwiększenie aktywności społecznej i ekonomicznej mieszkańców gminy oraz wspieranie przedsiębiorczości i edukacji.
  - a) Cel operacyjny 1 – Wspieranie lokalnej przedsiębiorczości,
  - b) Cel operacyjny 2 - Wspieranie edukacji związanej z informatyką i nowymi technologiami,
  - c) Cel operacyjny 3 – Wspieranie lokalnej przedsiębiorczości,
  - d) Cel operacyjny 4 – Zwiększenie liczby miejsc pracy.
2. Cel strategiczny 2 – Podniesienie jakości i ilości infrastruktury drogowej, technicznej i miejsc użyteczności publicznej.
  - a) Cel operacyjny 1 – Poprawa jakości infrastruktury drogowej Gminy,
  - b) Cel operacyjny 2 – Poprawa jakości infrastruktury technicznej Gminy,
  - c) Cel operacyjny 3 – Zwiększenie poczucia bezpieczeństwa mieszkańców Gminy
  - d) Cel operacyjny 4 – Zwiększenie estetyki i użyteczności przestrzeni publicznej,
  - e) Cel operacyjny 5 – Ochrona środowiska naturalnego Gminy.

Zgodnie z zapisami strategii, zespół powoływany raz na dwa lata przez Wójta Gminy Nowe Miasto Lubawskie do oceny realizacji tego dokumentu (poziomu wdrożenia zapisów strategicznych) przygotowuje ewaluację zadań strategii w formie raportu. W 2018 roku dokonano ewaluacji Strategii rozwoju Gminy. Opis osiągnięcia poszczególnych celów z tej ewaluacji wskazany został w raporcie o stanie gminy za 2018 rok. Kolejna ewaluacja za lata 2019-2020 została opisana w raporcie za 2020 rok.

### 2. STUDIUM UWARUNKOWAŃ I KIERUNKÓW ZAGOSPODAROWANIA PRZESTRZENNEGO GMINY

Studium jest dokumentem planistycznym określającym politykę zagospodarowania przestrzennego gminy dla jej całego obszaru. Postanowienia studium w pierwszej kolejności stanowią wytyczne do planowania miejscowego. Miejscowe plany zagospodarowania przestrzennego muszą być zgodne z zapisami studium, którego zadaniem jest wyznaczenie kierunków zagospodarowania, kształtowania optymalnej struktury funkcjonalno-przestrzennej gminy, w tym nakierowanej na likwidację lub ograniczanie konfliktów przestrzennych struktury funkcji obszarów, a także ustalenie standardów zaspokojenia potrzeb mieszkańców oraz sformułowanie zasad kształtowania zabudowy.

Pierwsze Studium Uwarunkowań i Kierunków Zagospodarowania Przestrzennego gminy Nowe Miasto Lubawskie zostało uchwalone uchwałą nr XX/34/2000 Rady Gminy Nowe Miasto Lubawskie z/s w Mszanowie z dnia 11 grudnia 2000 r., zmienione uchwałą

nr XXV/117/05 Rady Gminy Nowe Miasto Lubawskie z/s w Mszanowie z dnia 29 marca 2005 r. oraz uchwałą nr XXXII/182/2013 Rady Gminy Nowe Miasto Lubawskie z/s w Mszanowie z dnia 6 marca 2013 r., które obowiązują do dnia dzisiejszego.

W dniu 15 lutego 2017 roku uchwałą nr XXVI/207/2017 Rada Gminy Nowe Miasto Lubawskie stwierdziła potrzebę oceny aktualności studium uwarunkowań i kierunków zagospodarowania przestrzennego oraz miejscowych planów zagospodarowania przestrzennego Gminy Nowe Miasto Lubawskie.

W dniu 25 kwietnia 2018 r. uchwałą Nr XLI/320/2018 Rady Gminy Nowe Miasto Lubawskie podjęła decyzję o przystąpieniu do sporządzenia częściowej zmiany studium uwarunkowań i kierunków zagospodarowania przestrzennego Gminy Nowe Miasto Lubawskie.

W dniu 25 lipca 2019 roku uchwałą nr IX/70/2019 Rady Gminy Nowe Miasto Lubawskie podjęła decyzję w sprawie uchwalenia zmiany studium uwarunkowań i kierunków zagospodarowania przestrzennego Gminy Nowe Miasto Lubawskie, która obowiązująca do dnia dzisiejszego.

Ocenę aktualności studium uwarunkowań i kierunków zagospodarowania przestrzennego wykonuje się co najmniej raz w czasie trwania kadencji Rady Gminy.

### 3. MIEJSCOWE PLANY ZAGOSPODAROWANIA PRZESTRZENNEGO

Na obszarze Gminy Nowe Miasto Lubawskie na dzień 31 grudnia 2021 r. obowiązywało 85 miejscowych planów zagospodarowania przestrzennego, które obejmują 3,69% (510,7477 ha) powierzchni całej gminy.

W dniu 15 lutego 2017 roku Rada Gminy Nowe Miasto Lubawskie podjęła uchwałę nr XXVI/207/2017 w sprawie oceny aktualności studium uwarunkowań i kierunków zagospodarowania przestrzennego oraz miejscowych planów zagospodarowania przestrzennego Gminy Nowe Miasto Lubawskie.

Ocenę aktualności miejscowych planów zagospodarowania przestrzennego wykonuje się co najmniej raz w czasie trwania kadencji Rady Gminy.

Średni czas oczekiwania na sporządzenie miejscowego planu zagospodarowania przestrzennego wynosi 2 lata.

### 4. PROGRAM GOSPODAROWANIA MIESZKANIOWYM ZASOBEM GMINY

Na terenie Gminy Nowe Miasto Lubawskie obowiązuje Uchwała Nr VII/60/2019 Rady Gminy Nowe Miasto Lubawskie z dnia 30 maja 2019 r. w sprawie przyjęcia *Wieloletniego programu gospodarowania mieszkaniowym zasobem Gminy Nowe Miasto Lubawskie na lata 2019-2024* (Dz. Urz. Województwa Warmińsko-Mazurskiego z 2019 r., poz. 2881).

Na dzień 31 grudnia 2021 r. Gmina posiadała 23 lokale o łącznej powierzchni użytkowej 974,19 m<sup>2</sup>. W ciągu całego 2021 r. z zasobu mienia komunalnego nie zbyt żadnego lokalu na rzecz dotychczasowego najemcy. Lokale najemcom mogą być sprzedawane na dogodnych warunkach, tj. z 90% bonifikatą od ceny lokalu mieszkalnego, udzielaną na podstawie Uchwały Nr X/48/2011 Rady Gminy Nowe Miasto Lubawskie z/s w Mszanowie z dnia 29 czerwca 2011 r. w sprawie udzielania bonifikaty oraz określenia warunków jej stosowania przy sprzedaży lokali mieszkalnych stanowiących własność gminy Nowe Miasto Lubawskie z/s w Mszanowie (Dz. Urz. Woj. Warmińsko-Mazurskiego

z 2011 r. Nr 149, poz. 2311). Z gminnego zasobu mieszkaniowego zdjęte są z lokale, położone w budynku mieszkalnym będącym w złym stanie technicznym. Lokale te nie będą przeznaczane do zasiedlania.

Dokonywanie remontów i modernizacji posiadanego zasobu mieszkaniowego ma na celu utrzymanie go w stanie nie pogorszającym się.

Polityka czynszowa Gminy ukierunkowana została na uzyskiwanie stawek czynszu na poziomie zapewniającym pokrycie kosztów utrzymania lokali wchodzących w skład mieszkaniowego zasobu Gminy. Proces zakładający docelowe pokrycie kosztów, z wpływów z czynszów powiązany jest z:

- ochroną najuboższych gospodarstw domowych poprzez system obniżek czynszu i pomocy w formie dodatków mieszkaniowych;
- stałą poprawą stanu technicznego mieszkaniowego zasobu Gminy, w tym działań w zakresie obniżenia kosztów jego utrzymania;
- systemową zamianą lokali, w celu racjonalnego zasiedlania zasobu mieszkaniowego, uwzględniającego potrzeby rodzin i ich możliwości finansowe.

Założenia obranej strategii mieszkaniowej zmierzają w kierunku racjonalizacji źródeł finansowania gospodarki mieszkaniowej na terenie Gminy Nowe Miasto Lubawskie. Służą temu zmiany w zasadach zarządzania zasobem mieszkaniowym Gminy, urealnienie polityki czynszowej i prywatyzacja zasobu.

## 5. PLAN WYKORZYSTANIA ZASOBU NIERUCHOMOŚCI GMINNYCH

W okresie objętym sprawozdaniem obowiązywało Zarządzenie Nr 39/2019 Wójta Gminy Nowe Miasto Lubawskie z dnia 12 kwietnia 2019 r. w sprawie: przyjęcia na lata 2019-2021 planu wykorzystania zasobu nieruchomości Gminy Nowe Miasto Lubawskie.

W 2021 r. wykonano plan sprzedaży nieruchomości, osiągając wynik ponad plan, uzyskując przychód w kwocie 611 860,00 zł netto.

Nabywanie nieruchomości do gminnego zasobu następowało w związku z koniecznością realizacji zadań własnych i realizacją zadań publicznych w szczególności budową i poszerzeniami dróg gminnych. W 2021 r. pod drogi i poszerzenia przejęto łącznie 12 nieruchomości.

Zgodnie z przyjętym na lata 2019-2021 planem wykorzystania zasobu nieruchomości, nie aktualizowano opłat rocznych z tytułu użytkowania wieczystego, gdyż pod koniec 2018 r. dokonano aktualizacji opłat (3 nieruchomości, które pozostały w zasobie).

Przyjęty plan wykorzystania zasobu nieruchomości wykonywano zgodnie z jego założeniami, poprzez:

- 1) gospodarowanie zasobem nieruchomości zgodnie z zasadami racjonalnej gospodarki, na podstawie obowiązujących przepisów prawa, uwzględniając w pierwszej kolejności potrzeby społeczności lokalnej i realizację zadań publicznych,
- 2) kontynuację dotychczasowych umów dzierżaw i najmu nieruchomości,
- 3) sprzedaż inwestorom mienia przeznaczonego pod zabudowę i generowanie dochodów ze sprzedaży,

- 4) pozostawienie w dotychczasowym sposobie użytkowania nieruchomości komunalnych takich jak: tereny ogólnodostępne, przystanki autobusowe, boiska, tereny zieleni, tereny zalesione, drogi publiczne i wewnętrzne,
- 5) pozostawienie w trwałym zarządzie nieruchomości zasobu, w celu realizacji zadań statutowych,
- 6) odpłatne wydzierżawianie oraz najem nieruchomości zasobu.

## 6. PROGRAM OPIEKI NAD ZABYTKAMI

Program opieki nad zabytkami został przyjęty uchwałą nr XXXVIII/296/2018 Rady Gminy Nowe Miasto Lubawskie z dnia 9 lutego 2018 roku w sprawie przyjęcia gminnego programu opieki nad zabytkami Gminy Nowe Miasto Lubawskie na lata 2018-2021.

Celem opracowania programu opieki nad zabytkami gminy Nowe Miasto Lubawskie na lata 2018-2021 jest określenie zasadniczych kierunków działań inicjowanych przez władze gminy w zakresie ochrony dziedzictwa kulturowego występującego w jej granicach administracyjnych, zgodnie z przepisami ustawy z 23 lipca 2003 r. o ochronie zabytków i opiece nad zabytkami.

Istotnym zagadnieniem uzasadniającym powstanie programu jest zachowanie dziedzictwa kulturowego regionu, jak również jego promocja wśród mieszkańców oraz turystów. Funkcję tę można realizować między innymi poprzez edukację, poczynawszy od poziomu podstawowego oraz pobudzanie rozwoju turystyki. Działania te mogą przyczynić się do przyspieszenia rozwoju społeczno-gospodarczego gminy. Nieodzownym elementem tego typu działań jest budzenie w społeczeństwie świadomości istnienia zabytków i potrzeby ich rewitalizacji, jak również zwrócenie uwagi na istniejącą wspólnotę kulturową. Aby to osiągnąć należy pobudzić świadomość właścicieli, użytkowników i jednostki samorządu terytorialnego, skłonić te grupy do współdziałania, wzbudzić ich odpowiedzialność za właściwy stan zachowania obiektów historycznych oraz aktywny udział w zakresie opieki nad zabytkami.

Gminna ewidencja zabytków zawiera spis 28 obiektów zabytkowych.

Sprawozdanie z realizacji gminnego programu opieki nad zabytkami Gminy Nowe Miasto Lubawskie przedstawione zostało w 2020 roku. Zgodnie z ustawą z dnia 23 lipca 2003 r. o ochronie zabytków i opiece nad zabytkami z realizacji programów zarząd województwa, powiatu i wójt sporządza co 2 lata sprawozdanie, które przedstawia się odpowiednio sejmikowi województwa, radzie powiatu lub radzie gminy. W roku 2021 r. zlecono aktualizację gminnego programu opieki nad zabytkami.

## 7. WIELOLETNI PLAN ROZWOJU I MODERNIZACJI URZĄDZEŃ WODOCIĄGOWYCH I KANALIZACYJNYCH

W 2021 r. na terenie Gminy Nowe Miasto Lubawskie obowiązywał Plan przyjęty Uchwałą nr XXXIII/303/2021 Rady Gminy Nowe Miasto Lubawskie z dnia 25 listopada 2021 r. w sprawie uchwalenia wieloletniego planu rozwoju i modernizacji urządzeń wodociągowych i urządzeń kanalizacyjnych w Gminie Nowe Miasto Lubawskie na lata 2022-2025.

Plan zakłada, iż Zakład Usług Komunalnych w Mszanowie Sp. z o.o. prowadzi na terenie Gminy działalność w zakresie zbiorowego zaopatrzenia w wodę i zbiorowego odprowadzania ścieków. Przedmiotem działalności Zakładu jest:

- 1) produkcja i sprzedaż wody,
- 2) odbiór ścieków komunalnych,
- 3) eksploatacja sieci wodno-kanalizacyjnej w zakresie wykonywania i modernizacji sieci wodociągowej i kanalizacyjnej oraz usuwania awarii sieci.

Zakład realizując podstawowe założenia planu dąży do osiągnięcia następujących efektów:

- 1) nieprzerwane dostawy wody o odpowiedniej jakości pod odpowiednim ciśnieniem i w wystarczającej ilości,
- 2) zmniejszenie strat wody,
- 3) optymalizacja kosztów produkcji wody,
- 4) zwiększenie dostępności usług, a co za tym idzie rozwój budownictwa mieszkaniowego oraz przemysłu,
- 5) wyeliminowanie z użytkowania sieci wyeksploatowanych o dużej awaryjności, skrócenie przerw w dostawie wody,
- 6) optymalizacja dystrybucji wody.

Wieloletni plan rozwoju i modernizacji urządzeń wodociągowych i urządzeń kanalizacyjnych zakłada również realizację budowy pięciu zestawów podnoszenia ciśnienia, przebudowę sieci wodociągowej w Lekartach, rozbudowę sieci wodociągowej Mszanowo - Nowy Dwór Bratiański przebudowę i rozbudowę stacji uzdatniania wody SUW Mszanowo, budowę stacji uzdatniania wody SUW Gwiździny, rozbudowę sieci wodociągowej Gwiździny - Tylice, budowę sieci kanalizacji sanitarnej w Mszanowie (ul. Widokowa), rozbudowę sieci wodociągowej w miejscowości Nawra, rozbudowę sieci wodociągowej w miejscowości Jamielnik, budowę sieci kanalizacji sanitarnej w Pacółtowie, budowę sieci kanalizacji sanitarnej w miejscowości Jamielnik oraz sieć kanalizacji sanitarnej łączącej miejscowości Bagno - Jamielnik. Realizacja przedmiotowych inwestycji uzależniona jest w dużej mierze od pozyskania środków zewnętrznych.

Z przedmiotowych inwestycji:

wykonano dokumentację projektową i uzyskano pozwolenie na budowę na:

- przebudowę i rozbudowę sieci wodociągowej Mszanowo - Nowy Dwór Bratiański,
- budowę sieci kanalizacji sanitarnej w Mszanowie (ul. Widokowa);

na etapie pozyskiwania pozwolenia na budowę są:

- sieć kanalizacji sanitarnej w Pacółtowie (Leśna);

na etapie aktualizacji dokumentacji projektowej są:

- przebudowa i rozbudowa stacji uzdatniania wody SUW Mszanowo,
- budowa stacji uzdatniania wody SUW Gwiździny;

na etapie sporządzania dokumentacji projektowej są:

- przebudowa sieci wodociągowej w Lekartach,
- rozbudowa sieci wodociągowej w miejscowości Jamielnik,
- sieć kanalizacji sanitarnej w miejscowości Jamielnik – od świetlicy do PKP,
- budowa sieci kanalizacji sanitarnej w miejscowości Jamielnik – II Etap,
- budowa sieci kanalizacji sanitarnej łączącej miejscowości Bagno-Jamielnik.

## 8. PROGRAM ROZWOJU DRÓG

Gminny Program Rozwoju Dróg na lata 2015-2025 został przyjęty uchwałą Rady Gminy nr X/58/2015 dnia 1 lipca 2015. W ramach przyjętego dokumentu dokonano m.in. analizy uwarunkowań rozwoju gminy Nowe miasto Lubawskie oraz studium uwarunkowań i kierunków zagospodarowania przestrzennego gminy, przeanalizowano układ komunikacyjny gminy. Jednym z ważniejszych punktów programu jest plan rzeczowo-finansowy realizacji zadań drogowych na lata 2015-2025. Plan określa kryteria jakie należy uwzględnić przy podejmowaniu decyzji o realizacji wszelkich zadań zarówno inwestycyjnych jak i remontowych i są to:

- 1) techniczne uwarunkowania kolejności realizacji zadań drogowych;
- 2) stan techniczny dróg, zarówno o nawierzchni asfaltowej jak i nieutwardzonej;
- 3) uregulowany stan prawny drogi;
- 4) możliwość usytuowania wzdłuż jezdni w pasie drogowym kanałów technologicznych;
- 5) oczekiwania społeczne;
- 6) planowane kierunki rozwoju miejscowości;
- 7) usprawnienie organizacji ruchu i poprawa bezpieczeństwa w miejscowościach i między nimi.

W ramach programu zaplanowano do przebudowy 13 dróg bądź odcinków dróg o łącznej długości 33,998 km z czego zrealizowano do końca 2021 roku 11,752 km co stanowi 34,57 %.

Dodatkowo zaplanowano 10 odcinków dróg wewnętrznych i osiedlowych o łącznej długości 10,175 km z czego zrealizowano 9,400 km co stanowi 92,38 %.

Podsumowując na łączną długość zaplanowanych do realizacji zadań drogowych tj. 44,173 km wykonano 21,152 km, co stanowi 48 %.

W poprzednim roku rozpoczęto również realizację inwestycji:

- 1) przebudowa z rozbudową ulic Krętej, Grunwaldzkiej i Polnej wraz z przejściem dla pieszych przez drogę krajową nr 15 w Bratianie,
- 2) przebudowa drogi gminnej nr 181049N Tylice-Rojewo-Tyliczki,
- 3) rozbudowa drogi gminnej nr 181019N od skrzyżowania z drogą powiatową nr 1246N do granicy gminy w miejscowości Nawra

o łącznej długości ok. 5,5 km o nawierzchni asfaltowej. Jednakże inwestycje ta zostaną w całości zakończone w planowanym terminie do końca kwietnia 2022 r.

Dodatkowo zostało zaplanowane wykonanie ścieżki pieszo rowerowej na odcinku około 2 km. Zadanie zostało zrealizowane w 100 %.



Zachowując dotychczasowe tempo przebudowy dróg gminnych należy uznać, iż realizacja powyższego planu przebiega prawidłowo i jest on realny do wykonania do końca okresu na jaki został opracowany.

#### 9. ZAŁOŻENIA DO PLANU ZAOPATRZENIA W ENERGIĘ ELEKTRYCZNĄ, CIEPLNĄ I GAZOWĄ

Założenia zostały przyjęte Uchwałą Rady Gminy NR XIII/94/2015 z dnia 30 listopada 2015 r. Zasadniczym celem jego opracowania jest wypełnienie dyspozycji normy wynikającej z art. 19 ustawy prawo energetyczne, zgodnie z którą obowiązkiem wójta jest opracowanie projektu założeń do planu zaopatrzenia w ciepło, energię elektryczną i paliwa gazowe.

Dodatkowym celem którego realizacji sprzyjać ma opracowanie dokumentu jest wzrost bezpieczeństwa energetycznego gminy. Elementem projektu założeń jest ocena stanu technicznego oraz rezerw mocy infrastruktury energetycznej istniejącej na obszarze gminy oraz przeprowadzenie prognozy zmian w zakresie zapotrzebowania na energię elektryczną, paliwa gazowe oraz ciepło.

Inwestycje w zakresie założeń do planu zaopatrzenia w energię elektryczną ciepłą i gazową podzielono na sektory.

##### Sektor ciepłownictwa

Na terenie Gminy Nowe Miasto Lubawskie nie funkcjonuje zorganizowany system ciepłowniczy, ponadto nie przewiduje się podjęcia inwestycji mającej na celu realizację sieci ciepłowniczej na terenie gminy w najbliższych latach.

##### Sektor energetyczny

W Planie Rozwoju energetycznego spółki zatwierdzonym przez URE nie przewidziano do realizacji na terenie Gminy Nowe Miasto Lubawskie żadnych inwestycji w zakresie rozbudowy oraz modernizacji systemu energetycznego w omawianym okresie.

##### Sektor paliw gazowych

Aktualnie na terenie Gminy Nowe Miasto Lubawskie istnieje czynna sieć gazowa zasilająca odbiorców w miejscowości Pacółtowo, Nawra oraz projektowana jest na terenie wsi Łąki Bratiańskie, Mszanowo.

W roku 2021 zlecono aktualizację założeń do planu zaopatrzenia w energię elektryczną, ciepłą i gazową.

#### 10. PLAN GOSPODARKI NISKOEMISYJNEJ

Celem Planu Gospodarki Niskoemisyjnej dla Gminy Nowe Miasto Lubawskie jest przedstawienie zakresu działań możliwych do realizacji w związku z ograniczeniem zużycia energii finalnej we wszystkich sektorach, a co za tym idzie z redukcją emisji gazów cieplarnianych, w tym CO<sub>2</sub>. Osiągnięcie tego celu bezpośrednio wpłynie na poprawę jakości życia mieszkańców gminy.

Cel główny gmina zamierza osiągnąć poprzez realizację następujących celów szczegółowych:



- 1) promowanie gospodarki niskoemisyjnej,
- 2) efektywne gospodarowanie energią,
- 3) zwiększenie udziału energii pochodzącej ze źródeł odnawialnych,
- 4) redukcję gazowych i pyłowych zanieczyszczeń powietrza, w tym CO<sub>2</sub>,
- 5) podniesienie świadomości ekologicznej mieszkańców oraz ich wpływ na lokalną gospodarkę egzoenergetyczną i jakość powietrza.

Plan Gospodarki Niskoemisyjnej dla Gminy Nowe Miasto Lubawskie wyznacza główne działania dla osiągnięcia założonych celów są to:

Działanie I. Działania z zakresu planowania przestrzennego - planowanie przestrzenne zorientowane na gospodarkę niskoemisyjną. Gmina Nowe Miasto Lubawskie jest zorientowana na gospodarkę niskoemisyjną. W studium uwarunkowań i kierunków zagospodarowania przestrzennego Gminy Nowe Miasto Lubawski przyjętym Uchwałą NR IX/70/2019 Rady Gminy Nowe Miasto Lubawskie z dnia 25 lipca 2019 r. w sprawie uchwalenia zmiany studium uwarunkowań i kierunków zagospodarowania przestrzennego Gminy Nowe Miasto Lubawskie wyznaczono strefy ukierunkowane na wielofunkcyjność zabudowy. Pod kątem rozwoju komunikacji projektuje się wykonanie ścieżki rowerowej o znaczeniu międzyregionalnym poprowadzonej śladem zlikwidowanej linii kolejowej. Ścieżka ta od miejscowości Radomno w kierunku północnym prowadzona jest trasą korytarza uzupełniającego wyznaczonego w planie zagospodarowania przestrzennego województwa Warmińsko - Mazurskiego. Wskazano także tereny lokalizacji odnawialnych źródeł energii (OZE) wraz ze strefą oddziaływania. Wielkość strefy zależna jest od przyjętej technologii. Tereny te stanowią obszar, gdzie mogą być lokalizowane urządzenia wytwarzające energię z odnawialnych źródeł energii o mocy przekraczającej 100 kW, innych niż elektrownie wiatrowe. W nowopowstających miejscowych planach zagospodarowania przestrzennego (prawo lokalne) gminy dopuszcza się budowę i użytkowanie indywidualnych źródeł zaopatrzenia w energię elektryczną wykorzystujących odnawialne źródła energii (w formie mikroinstalacji), z wyłączeniem siłowni wiatrowych dzięki czemu nie hamuje się wzrostu efektywności wykorzystania energii oraz odnawialnych źródeł energii. Dopuszcza się budowę i użytkowanie indywidualnych źródeł zaopatrzenia w energię elektryczną wykorzystujących odnawialne źródła energii (w formie mikroinstalacji), z wyłączeniem siłowni wiatrowych.

Działanie II. Działania promocyjne - promocja działań zorientowanych na redukcję emisji zanieczyszczeń. Pracownicy Urzędu Gminy prowadzą działania wspierające przeprowadzenie planowanych inwestycji energooszczędnych i zmniejszających emisję CO<sub>2</sub> poprzez informowanie zainteresowanych o możliwościach pozyskania dofinansowania na realizację inwestycji ekologicznych, o wymaganych dla realizacji zadania procedurach administracyjnych, służą pomocą i doradztwem w procesie inwestycyjno-budowlanym.

Działanie III. Zamówienia publiczne - zielone zamówienia publiczne. Gmina w ramach zamówień publicznych realizowała przedsięwzięcia które w sposób naturalny przyczyniły się do zmniejszenia emisji CO<sub>2</sub> i oszczędności zużywanej energii poprzez budowę i modernizację obiektów gminnych w technologii energooszczędnej, naprawę i budowę dróg gminnych poprawiając warunki jazdy i zmniejszenie zużycia paliwa, budowę

oświetlenia drogowego typu LED oszczędzając zużycie energii elektrycznej. Zielone zamówienia to :

- 1) kompleksowa termomodernizacja budynku świetlicy wiejskiej w Mszanowie,
- 2) kompleksowa termomodernizacja budynku Szkoły Podstawowej im. Jana Pawła II w Jamielniku.

Działanie IV. Transport - Kampanie edukacyjno-informacyjne z zakresu zrównoważonego zużycia energii i ekologii w sektorze transportu. Gmina intensywnie popularyzuje jazdę na rowerze jako alternatywę dla indywidualnych środków transportu poprzez budowę kolejnych odcinków ścieżki rowerowej łączącej Nowe Miasto Lubawskie z Iławą – dotychczas wybudowano odcinek o długości 9,06 km. Działanie to wpłynie na zwiększenie ekologii w sektorze transportu oraz zmniejszenie emisji CO<sub>2</sub>. Zarówno strona internetowa Urzędu Gminy jak i portale społecznościowe popularyzują jazdę na rowerze z wykorzystaniem istniejącej ścieżki rowerowej.

Działanie V. Ecodriving - większość kierowców deklaruje ekologiczną i ekonomiczną jazdę zwłaszcza, że pomimo rosnącej liczby samochodów są one wyposażone we wskaźniki sugerujące najbardziej ekonomiczną jazdę.

Działanie VI. Montaż pomp ciepła - działanie nie zostało zrealizowane ze względu na brak dodatkowych środków finansowych.

Działanie VII – IX. Rozwój rozproszonych źródeł energii - w ramach realizacji tych działań planowano montaż:

- 1) kolektorów słonecznych – planowana ilość instalacji 10, wykonana 0 - brak zainteresowania mieszkańców,
- 2) mikro instalacji – planowana ilość instalacji 20, wykonana – brak danych, według szacunków plan został wykonany.
- 3) małe instalacje – planowana ilość instalacji 10, wykonana – brak danych, według szacunków plan został wykonany.

Działanie X. Ograniczenie niskiej emisji z budynków mieszkalnych - Pracownicy Urzędu Gminy informują mieszkańców o możliwości skorzystania z rządowego programu „Czyste Powietrze”, który umożliwia m.in. uzyskanie środków na wymianę lokalnych kotłów węglowych na kotły wykorzystujące biomasę, gaz, pompy ciepła wraz z panelami fotowoltaicznymi, dodatkowo w budynku Urzędu Gminy został otwarty punkt konsultacyjno-informacyjny dotyczący ww. programu. Dzięki temu mieszkańcy, za pośrednictwem i przy wsparciu merytorycznym pracowników urzędu mogą złożyć wniosek o dofinansowanie kierowany do Wojewódzkiego Funduszu Ochrony Środowiska i Gospodarki Wodnej w Olsztynie.

Działanie XI. Termomodernizacja budynków mieszkalnych - Pracownicy Urzędu Gminy informują mieszkańców o możliwości skorzystania z rządowego programu „Czyste Powietrze”, który umożliwia uzyskanie środków m. in. na termomodernizację budynków mieszkalnych, przyczyniającą się do energooszczędności

Działanie XII. Rozwój budownictwa pasywnego i energooszczędnego - W ramach działania Gmina zakończyła termomodernizację obiektu użyteczności publicznej realizując zadanie pod nazwą *Kompleksowa termomodernizacja Świetlicy Wiejskiej w Mszanowie*, która obejmowała docieplenie całego budynku wraz z dachem ścianami i fundamentami, wymianę oświetlenia na energooszczędne typu LED. Dodatkowo zostanie wymieniona instalacja centralnego ogrzewania w całym budynku z wymianą grzejników i przyłącza do kotłowni. W ramach zadania zainstalowana zostanie mechaniczna wentylacja wraz z odzyskiem ciepła (rekuperacją). Również w analizowanym okresie Gmina Nowe Miasto Lubawskie wykonała kompleksową termomodernizację budynku Szkoły Podstawowej w Jamielniku, która obejmowała docieplenie przegród zewnętrznych (dachów, stropodachów, ścian zewnętrznych), niezbędną wymianę stolarki okiennej i drzwiowej, modernizację kotłowni wraz z wymianą źródła ciepła na kocioł na biomasę. Dodatkowo wymieniono oświetlenie na energooszczędne typu LED wraz z niezbędnym remontem. Realizacji tego działania służy również modernizacja, budowa obiektów użyteczności publicznej w technologii energooszczędnej:

- 1) odbudowa i rozbudowa Świetlicy Wiejskiej w Gwiżdżinach wykonana w technologii energooszczędnej z oświetleniem typu LED (ściany, posadzki okna i drzwi zewnętrzne spełniają wysokie wymagania norm cieplnych i pozwalają na znaczne oszczędności energii),
- 2) rozbudowa remizy OSP w Chroślu – wykonana w technologii j. w.,
- 3) budowa świetlicy wiejskiej w Bagnie – wykonana w technologii j. w.

Realizując powyższe zadania Gmina propaguje rozwój budownictwa energooszczędnego wskazując możliwości oszczędności energii, a co za tym idzie możliwości zmniejszenia kosztów eksploatacji budynków, prowadzi to także do zmniejszenia emisji CO<sub>2</sub>.

Działanie XIII. Montaż odnawialnych źródeł energii na obiektach publicznych - Zadanie nie zostało wykonane – lokalizacja i usytuowanie względem stron świata obiektów użyteczności publicznej nie pozwala na efektywne wykorzystanie energii słonecznej dodatkowo brak dostosowania konstrukcji dachów, ich kąta nachylenia, zmniejsza efektywność ekonomiczną instalacji.

Działanie XIV. Modernizacja oświetlenia ulicznego - W 2021 roku zrealizowano również budowę oświetlenia drogowego w miejscowościach Pacóltowo 16 sztuk, i Chrośle - 9 sztuk. Łącznie zamontowano 25 lamp oświetlenia drogowego.

Działanie XV. Inwentaryzacja oświetlenia ulicznego - W 2021 roku nie została przeprowadzona inwentaryzacja oświetlenia ulicznego.

Plan gospodarki niskoemisyjnej jest realizowany w sposób ciągły w zależności od ogłaszanych programów gwarantujących dofinansowanie projektów gospodarki niskoemisyjnej związanych z oszczędnością energii. W roku 2021 zlecono aktualizację planu gospodarki niskoemisyjnej.

## II. PROGRAM OCHRONY ŚRODOWISKA

Program Ochrony Środowiska dla Gminy Nowe Miasto Lubawskie na lata 2018 - 2021 z perspektywą na lata 2022 - 2025 r. przyjęty Uchwałą Rady Gminy Nowe Miasto Lubawskie Nr XL/313/2018 z dnia 28 marca 2018 r.

W Gminie Nowe Miasto Lubawskie Wojewódzki program gospodarki odpadami realizowany jest poprzez członkostwo w Związku Gmin Regionu Ostródzko-Iławskiego „Czyste Środowisko” w Ostródzie. Wprowadzony system workowy "segregacja u źródła" ułatwia mieszkańcom gminy realizację obowiązku segregowania odpadów.

W 2021 r. odebrano z terenu Gminy odpady komunalne w ilościach:

- 1) papier i tektura 35,3 Mg,
- 2) szkło 194,1,7 Mg,
- 3) tworzywa sztuczne 215,7 Mg,
- 4) metale 0,1 Mg,
- 5) odzież i tekstylia 0,7 Mg,
- 6) zużyty sprzęt elektryczny i elektroniczny 16,2 Mg w tym niebezpieczne 10,4 Mg,
- 7) wielkogabarytowe 87,5 Mg,
- 8) ulegające biodegradacji 402,5 Mg,
- 9) zmieszane odpady opakowaniowe 0,0 Mg,
- 10) pozostałe 336,6 Mg,
- 11) odpady budowlane i rozbiórkowe zebrane 30,5 Mg, poddane odzyskowi 30,5 Mg

W 2021 r. w nie powstawała frakcja zmieszanych odpadów opakowaniowych. Zużyty sprzęt elektryczny i elektroniczny oraz szkło zostały zebrane w mniejszej ilości niż w roku 2020. Pozostałe frakcje odpadów ww. zostały zebrane w ilościach większych niż w 2020 r. Koszt funkcjonowania systemu gospodarki odpadami na terenie Gminy w 2021 r. wyniósł 1 869 tys. zł, w tym: zagospodarowania zmieszanych odpadów komunalnych: 906 tys. zł, a zagospodarowania selektywnych odpadów komunalnych: 802 tys. zł, 161 tyś. koszty administracyjne systemu.

Nadmienić warto, że mieszkańcy zagospodarowali część odpadów komunalnych we własnym zakresie, tj.: papier, tekturę oraz drewno i opakowania z drewna – jako paliwo; Z uwagi na możliwość skorzystania z ulgi w opłacie za odbiór i gospodarowanie odpadami wiele gospodarstw domowych bioodpady stanowiące odpady komunalne zagospodarowuje w przydomowych kompostownikach

Program ochrony środowiska realizowany jest również poprzez:

- akcje edukacyjne – w 2021 r. placówki oświatowe organizowały wiele akcji edukacyjnych poruszających tematykę zanieczyszczenia powietrza, zanieczyszczenia środowiska (lasów), problem spalania odpadów; przeprowadzono również akcję *Czysta Gmina* polegającą na sprzątaniu wsi przez mieszkańców w każdym wieku, nie tylko dzieci.
- rozbudowę sieci wodociągowych i kanalizacyjnych - w 2021 r. zrealizowano zadania: budowa sieci wodociągowej w miejscowości Gwiździny – 483,3 m.b., budowa sieci wodociągowej w miejscowości Mszanowo – 254,0 m.b., przebudowa sieci kanalizacji sanitarnej w miejscowości Bagno – 784,0 m.b.; budowa sieci kanalizacyjnej

- w miejscowości Jamielnik 603,15 m.b. oraz budowa oczyszczalni ścieków w miejscowości Jamielnik;
- wprowadzanie standardów akustycznych – w miejscowych planach zagospodarowania przestrzennego wprowadza się zapisy chroniące jakość powietrza poprzez ustalenie zakazu stosowania wysokoemisyjnych systemów grzewczych oraz zapisy o dopuszczalnym poziomie hałasu w środowisku – odpowiednio dla przeznaczenia terenu i rodzaju zabudowy;
  - coroczne nasadzenia drzew i krzewów - dbałość o bioróżnorodność (gatunki rodzime oraz posiadające zdolność pochłaniania pyłów i odporne na suszę) - w 2021 r. sołectwom organizującym pikniki rodzinne przekazywano sadzonki drzew i krzewów w ramach upominków za uczestnictwo w konkursach itp. W pasach dróg gminnych i na terenach stanowiących własność gminy posadzono 89 szt. drzew (lipa, jarząb, klon, grab);
  - prowadzenie kontroli wywiązywania się właścicieli nieruchomości z obowiązku gospodarowania ściekami – 1 kontrola w 2021 r.

## 12. PROGRAM OPIEKI NAD ZWIERZĘTAMI BEZDOMNYMI I ZAPOBIEGANIA BEZDOMNOŚCI ZWIERZĄT

Uchwała wprowadzająca program podejmowana jest corocznie. W 2020 r. program realizowany był na podstawie Uchwały XVI/221//2021 Rady Gminy Nowe Miasto Lubawskie z dnia 18 lutego 2021 r. w sprawie przyjęcia programu opieki nad zwierzętami bezdomnymi oraz zapobiegania bezdomności zwierząt na terenie Gminy Nowe Miasto Lubawskie w 2021 r.

Zadania wykonywane w ramach programu to przede wszystkim:

- 1) zapewnienie schronienia i opieki weterynaryjnej bezdomnym zwierzętom z terenu Gminy,
- 2) przeciwdziałanie bezdomności zwierząt,
- 3) opieka nad wolno żyjącymi kotami, w tym ich dokarmianie,
- 4) odławianie bezdomnych zwierząt,
- 5) obowiązkowa sterylizacja albo kastracja zwierząt przekazanych do schroniska dla zwierząt,
- 6) poszukiwanie właścicieli zwierząt i nowych właścicieli dla bezdomnych zwierząt,
- 7) usypianie ślepych miotów,
- 8) wskazanie gospodarstwa rolnego w celu zapewnienia miejsca dla zwierząt gospodarskich,
- 9) zapewnienie całodobowej opieki weterynaryjnej w przypadkach zdarzeń drogowych z udziałem zwierząt,
- 10) elektroniczne znakowanie zwierząt, w szczególności psów.

W 2021 r. wskutek realizacji programu odłowiono i zapewniono opiekę 19 psom i 3 kotom. Pięć psów wróciło do swoich właścicieli, dwa z uwagi na silne obrażenia poddano eutanazji, pozostałe przekazano do adopcji; wysterylizowano i dokarmiano 3 dzikie koty; odłowiono 1 zwierzę dzikie, które po udzieleniu opieki weterynaryjnej wróciło do naturalnego środowiska. 10 dzikich zwierząt (sarny, lisy, dziki), oraz 1 zwierzę gospodarskie, uczestniczące w kolizji drogowej, przekazano do utylizacji. Dwóm

właścicielom psów zgodnie z uchwałą dofinansowano 50% kosztów sterylizacji zwierząt. Koszty realizacji programu wyniosły: 17 992,63 zł.

### 13. PROGRAM INWENTARYZACJI I USUWANIA WYROBÓW ZAWIERAJĄCYCH AZBEST

Program przyjęty uchwałą nr XLV/233/10 Rady Gminy Nowe Miasto Lubawskie z dnia 30 marca 2010 r. w sprawie przyjęcia „Programu inwentaryzacji i usuwania wyrobów zawierających azbest na lata 2010-2032 dla Gminy Nowe Miasto Lubawskie z siedzibą w Mszanowie, a następnie aktualizowano w 2012 r. uchwałą nr XIX/109/2012 z dnia 28 marca 2012 r. i uchwałą nr XXXII/192/2013 z dnia 6 marca 2013r.

Celem programu jest:

- usunięcie z terenu Gminy Nowe Miasto Lubawskie wyrobów zawierających azbest,
- wyeliminowanie u mieszkańców Gminy negatywnych skutków zdrowotnych spowodowanych azbestem,
- spowodowanie sukcesywnej likwidacji negatywnego oddziaływania azbestu na środowisko,
- pomoc mieszkańcom Gminy Nowe Miasto Lubawskie w zgodnej z obowiązującymi przepisami prawa realizacji kosztownej wymiany płyt cementowo-azbestowych.

W ramach ww. programu gmina od 2012 r. prowadzi działania w zakresie pozyskiwania środków finansowych z Wojewódzkiego Funduszu Ochrony Środowiska i Gospodarki Wodnej w Olsztynie na utylizację wyrobów azbestowych, jak również angażuje własne środki finansowe aby pomóc mieszkańcom.

W 2021 r. przeprowadzono nabór wniosków wśród właścicieli nieruchomości położonych na terenie Gminy Nowe Miasto Lubawskie. Projekt zrealizowano i rozliczono w 2021 roku, zgodnie z zawartą umową z dotującym Wojewódzkim Funduszem Ochrony Środowiska i Gospodarki Wodnej w Olsztynie. Zutylizowano 171,410 Mg wyrobów zawierających azbest, które odebrano z 49 nieruchomości położonych na terenie Gminy Nowe Miasto Lubawskie. Wartość zadania wyniosła 67 384,65 zł.

### 14. STRATEGIA ROZWIĄZYWANIA PROBLEMÓW SPOŁECZNYCH

Strategia została przyjęta uchwałą nr XXIX/258/2021 z dnia 22 czerwca 2021r. Rady Gminy Nowe Miasto Lubawskie w sprawie przyjęcia Strategii Rozwiązywania Problemów Społecznych Gminy Nowe Miasto Lubawskie na lata 2021-2025. Jej celem jest przeciwdziałanie i zapobieganie marginalizacji i wykluczaniu społecznemu osób i rodzin. Jest przyjazna mieszkańcom, stwarza im możliwość rozwoju.

Zawiera ona następujące priorytety:

- 1) wykorzystanie zasobów własnych i środków zewnętrznych w celu przeciwdziałania ubóstwu, bezrobociu i bezdomności oraz zapobiegania ich skutkom;
- 2) wspieranie rodzin, dbałość o właściwy rozwój dzieci i młodzieży, przeciwdziałanie uzależnieniom, zapobieganie potrzebom mieszkańców w zakresie ochrony zdrowia;
- 3) wspieranie osób starszych i niepełnosprawnych, podejmowanie działań zmierzających do utrzymania ich w środowisku zamieszkania, zapewnienia udziału w życiu społecznym;



- 4) zapewnienie bezpieczeństwa mieszkańców gminy poprzez działania o charakterze profilaktycznym i prewencyjnym, skuteczna realizacja zadań służb odpowiedzialnych za zapewnienie porządku i bezpieczeństwa, jak również umacnianie wsparcia sąsiedzkiego;
- 5) rozwój kapitału społecznego i ludzkiego.

Monitoring z realizacji strategii za każdy rok sporządzany jest w drugim kwartale roku następnego i dostępny jest w Ośrodku Pomocy Społecznej Gminy Nowe Miasto Lubawskie z/s w Mszanowie.

Z oceny zasobów na 2021 r. dla Gminy Nowe Miasto Lubawskie wynika, że główną kwestią społeczną było bezrobocie wynikłe m.in. w związku z pandemią COVID-19, sytuacja zdrowotna mieszkańców (niepełnosprawność, długotrwała choroba) i związane z nimi ubóstwo wielu rodzin. W stosunku do lat poprzednich można zaobserwować spadek osób korzystających ze świadczeń pomocy społecznej wymagających wydania decyzji administracyjnej oraz ze świadczeń rodzinnych w związku z podniesieniem minimalnego wynagrodzenia za pracę przy jednoczesnym utrzymaniu na dotychczasowym poziomie kryteriów dochodowych. Zwiększyła się natomiast łączna liczba osób korzystających z pomocy i wsparcia OPS np. w formie pracy socjalnej.

Przy planowaniu budżetu na zadania z zakresu pomocy społecznej na następny rok należy uwzględnić następujące kwestie:

- 1) W związku z długotrwałą chorobą i niepełnosprawnością oraz osłabieniem więzi rodzinnych zachodzi konieczność zabezpieczenia odpowiednich środków finansowych na organizowanie usług opiekuńczych w miejscu zamieszkania osób starszych oraz utrzymanie osób starszych i niepełnosprawnych pozbawionych opieki ze strony rodziny w domach pomocy społecznej.
- 2) W celu umożliwienia powrotu dzieci do rodzin biologicznych oraz zapobiegania umieszczania dzieci w pieczy zastępczej w rodzinach wykazujących trudności wychowawcze należy kontynuować zatrudnienie i rozwijanie form pracy asystentów rodziny.
- 3) W celu umożliwienia osobom i rodzinom dostępu do aktywnej integracji społecznej i zawodowej należy je dalej rozwijać i upowszechniać dzięki pozyskanym środkom finansowym ze źródeł zewnętrznych.
- 4) W celu zmniejszenia oraz zapobiegania zjawisku przemocy w rodzinach należy uświadamiać mieszkańców poprzez działania edukacyjne i profilaktyczne wskazując prawidłowe wzorce zachowań. Należy także realizować zadania związane z przeciwdziałaniem uzależnieniom od alkoholu oraz od narkotyków.

#### 15. GMINNY PROGRAM WSPIERANIA RODZINY

Program został przyjęty uchwałą nr XVII/139/2020 Rady Gminy Nowe Miasto Lubawskie z dnia 19 marca 2020 w sprawie uchwalenia Gminnego Programu Wspierania Rodziny na lata 2020-2023. Jego celem jest utrzymanie dziecka w jego naturalnym środowisku, a więc w rodzinie dziecka dzięki utrzymaniu lub przywróceniu zdolności rodziny do pełnienia swoich funkcji opiekuńczo-wychowawczych poprzez wzmocnienie działań profilaktycznych, doskonalenie metod pracy z rodziną na rzecz pracy pozostawienia lub powrotu dziecka do rodziny.



Zawiera on następujące priorytety: system wspierania rodziny nie powinien ograniczać się tylko do działań związanych ściśle z pomocą społeczną i adresowanych przede wszystkim do rodzin, które są już zagrożone bądź dotknięte problemami opiekuńczo- wychowawczymi. Ważnym elementem programu są działania profilaktyczne, integracyjne, informacyjne i aktywizujące tj. kampanie promocyjno-informacyjne na rzecz umacniania wartości rodziny, umacniania więzi międzypokoleniowej, wskazywania właściwych form spędzania czasu wolnego, środowiskowe spotkania integracyjne, spotkania integracyjne dotyczące roli rodziny w procesie wychowania dziecka, aktywizowanie społeczności lokalnych do działań na rzecz rodziny , stwarzanie warunków do działań samopomocowych.

W 2021 r. pozyskano 2 000,00 zł na sfinansowanie wynagrodzenia asystenta rodziny ze środków w ramach *Programu asystent rodziny na rok 2021*. Współfinansowano pobyt dzieci w rodzinach zastępczych – 18 dzieci.

Rodziny, które zostały objęte wsparciem asystentów były głównie niewydolne wychowawczo, dotknięte przemocą, niepełne, wielodzietne. Asystent rodziny prowadzi systematyczny trening rodzin w podstawowych sprawach życia codziennego takich jak: dbanie o higienę dzieci, planowanie wydatków i dysponowanie budżetem domowym, sprzątanie, przygotowywanie posiłków. W 2021 roku 2 rodziny były objęte wsparciem asystenta rodziny w związku z postanowieniem Sądu rodzinnego.

W 2021 roku w programie zrealizowano następujące wskaźniki:

- 1) liczba udzielonych porad w Punkcie konsultacyjnym - 14 (wzrost o 2);
- 2) liczba wspieranych rodzin przeżywających trudności w wypełnianiu funkcji opiekuńczo-wychowawczych - 13 rodzin (wzrost o 2 rodziny);
- 3) liczba zatrudnionych asystentów – 1 etat (bez zmian);
- 4) liczba rodzin wspierających – 0 (bez zmian);
- 5) liczba spotkań rodzin mających na celu wymianę doświadczeń, integrację i edukację - 15 (wzrost o 15 - powrót do aktywności po zdjęciu obostrzeń związanych z pandemią Covid-19);
- 6) liczba grup wsparcia - 0 (bez zmian);
- 7) liczba rodzin objętych pomocą finansową i rzeczową (świadczenia z pomocy społecznej)– 257 rodzin (spadek w 2018 – 324, w 2019 - 295);
- 8) liczba rodzin zastępczych finansowanych w ramach ustawy – 10 rodzin w tym 18 dzieci (wzrost 2019 – 4 rodziny, 9 dzieci; 2020 – 6 rodzin, 9 dzieci).

#### 16. PROGRAM PROFILAKTYKI I ROZWIĄZYWANIA PROBLEMÓW ALKOHOLOWYCH

Program został przyjęty uchwałą nr XXIII/201/2020 Rady Gminy Nowe Miasto Lubawskie z dnia 21 grudnia 2020 r. w sprawie Gminnego Programu Profilaktyki i Rozwiązywania Problemów Alkoholowych na 2021 rok. Jego celem jest kreowanie lokalnych zasad polityki społecznej służących zmniejszeniu aktualnych i zapobieganiu przyszłym problemom alkoholowym, zwiększenie dostępności i skuteczności pomocy terapeutycznej dla osób uzależnionych od alkoholu, współuzależnionych i osób dotkniętych przemocą, działalność wychowawcza i informacyjna w zakresie rozwiązywania problemów alkoholowych, ograniczanie dostępności alkoholu dla dzieci i młodzieży.

Zawiera on następujące priorytety:

- zwiększenie dostępności pomocy terapeutycznej i rehabilitacyjnej dla osób uzależnionych, współuzależnionych od alkoholu oraz ofiar przemocy,
- udzielanie rodzinom, w których występują problemy alkoholowe pomocy psychospołecznej i prawnej w szczególności ochrony przed przemocą w rodzinie,
- prowadzenie profilaktycznej działalności informacyjnej i edukacyjnej w szczególności dla dzieci i młodzieży,
- wspomaganie działalności instytucji, stowarzyszeń i osób fizycznych służącej rozwiązywaniu problemów alkoholowych,
- podejmowanie interwencji w związku z naruszeniem przepisów określonych w art. 131 i 15 ustawy o wychowaniu w trzeźwości i przeciwdziałaniu alkoholizmowi oraz występowanie przez sądem w charakterze oskarżyciela publicznego,
- wspieranie zatrudnienia socjalnego poprzez organizowanie i finansowanie centrów integracji społecznej.

Z planowanych środków w wysokości 79 000,00 zł, a następnie 92 291,18 zł w 2021 roku wydatkowano całość. W ramach Gminnego Programu Profilaktyki i Rozwiązywania Problemów Alkoholowych na rok 2021 prowadzone były działania mające na celu:

- zwiększenie dostępności pomocy terapeutycznej i rehabilitacyjnej dla osób uzależnionych od alkoholu (poradnictwo dla 10 osób uzależnionych i współuzależnionych w ramach Punktu Konsultacyjnego w Mszanowie, pokrycie kosztów sądowych 3 wniosków o skierowanie na leczenie odwykowe, opłacono koszt badania przez biegłych 3 osób w celu wydania opinii w przedmiocie uzależnienia od alkoholu i wskazania rodzaju zakładu leczniczego),
- udzielanie pomocy psychospołecznej rodzinom zagrożonym alkoholizmem (przeprowadzono w 5 szkołach gminnych zajęcia opiekuńczo-wychowawcze z elementami profilaktyki dla 99 dzieci z rodzin dotkniętych lub zagrożonych problemem alkoholizmu (7 grup), sfinansowano dyżur prawnika i terapeuty pełniącego podczas Dnia Drzwi Otwartych w OPS w Mszanowie w ramach Kampanii Biała Wstążka dla ofiar przemocy domowej),
- prowadzenie profilaktycznej działalności informacyjnej, edukacyjnej dla dzieci i młodzieży, ich rodziców oraz nauczycieli (warsztaty i spektakle profilaktyczne online w szkołach dla 311 uczniów, 48 nauczycieli oraz 621 rodziców a także tworzenie dostępu do trzeźwego i zdrowego stylu życia poprzez modernizację placów zabaw, przekazanie ulotek profilaktycznych uczniom),
- działalność Gminnej Komisji Rozwiązywania Problemów Alkoholowych (odbyło się 12 posiedzeń GKRPA. Członkowie Komisji omówili 53 sprawy, w tym 22 związane z procedurą Niebieskich Kart. Przeprowadzono 26 rozmów z osobami wezwanymi w sprawie nadużywania alkoholu i 18 rozmów z członkami ich rodzin. 19 osób skierowano do Przychodni Terapii Uzależnienia od Alkohol i Współuzależnienia w Nowym Mieście Lubawskim. Komisja wydała również 4 pozwolenia na sprzedaż napojów alkoholowych oraz piwa a także dokonano kontroli 3 punktów sprzedaży),
- wspomaganie działalności instytucji, stowarzyszeń i osób fizycznych służącej rozwiązywaniu problemów alkoholowych (zakup i przekazanie książek dla pacjentów

uzależnionych bądź osób współuzależnionych, wsparcie działań grupy abstynenckiej AA Reunion – dofinansowanie wyjazdu na Ogólnopolskie Spotkania Trzeźwościowe).

Realizowane działania w 2021 roku są kontynuacją działań z lat poprzednich, a ich zakres jest corocznie powielany oraz modyfikowany w zależności od potrzeb zgłaszanych ze strony szkół oraz środowiska lokalnego. W stosunku do roku poprzedniego zaobserwowano:

- 1) spadek działań profilaktycznych na terenie szkół (w 2021r. profilaktyką objęto 410 uczniów, w 2020r. profilaktyką objęto 423 uczniów - spadek o 13 osób w związku z nauczaniem zdalnym wprowadzonym w związku z pandemią COVID-19),
- 2) tendencję wzrostową w zakresie liczby osób uzależnionych od alkoholu (w 2021 r. na posiedzeniu GKRPA rozpatrywano 53 sprawy dotyczące osób uzależnionych od alkoholu w tym 41,5% w związku z prowadzoną procedurą Niebieskiej Karty, w 2020 r. spraw było 48 w tym 65% połączonych z przemocą domową),
- 3) tendencję wzrostową dotyczącą osób nietrzeźwych zatrzymanych przez Policję w celu wytrzeźwienia w pomieszczeniach policyjnych (w 2021 r. - 17 osób, w 2020 r. - 11 osób umieszczonych w celu wytrzeźwienia w pomieszczeniach policyjnych),
- 4) tendencję wzrostową dotyczącą osób kierujących w stanie po użyciu alkoholu zatrzymanych przez Policję (w 2020 r. - 12 nietrzeźwych kierowców i 10 kierujących w stanie po użyciu alkoholu, w 2021 r. 12 nietrzeźwych kierowców oraz 36 kierujących w stanie po użyciu alkoholu).

W przyszłości zachodzi dalsza potrzeba rozszerzania oferty profilaktycznej na terenie szkół zarówno w zakresie różnorodności problematyki, jak i grup odbiorców ze względu na wiek i liczbę oraz dalsze działania skierowane do sprzedawców napojów alkoholowych.

#### 17. PROGRAM PRZECIWDZIAŁANIA NARKOMANII

Program został przyjęty uchwałą nr II/15/2018 Rady Gminy Nowe Miasto Lubawskie z dnia 19 grudnia 2018 r. w sprawie Programu Przeciwdziałania Narkomanii dla Gminy Nowe Miasto Lubawskie na lata 2019-2021. Jego celem jest podniesienie świadomości społeczeństwa na temat problemów związanych z używaniem środków psychoaktywnych.

Zawiera on następujące priorytety:

- 1) skoordynowanie działań lokalnych podmiotów na rzecz przeciwdziałania narkomanii na terenie Gminy,
- 2) zwiększenie dostępności społeczeństwa do specjalistycznych form pomocy dla osób uzależnionych,
- 3) działania profilaktyczne i informacyjno-edukacyjne dla dzieci i młodzieży oraz rodzin,
- 4) podnoszenie kwalifikacji i wiedzy kadry działającej w obszarze przeciwdziałania zjawisku narkomanii.

Z planowanych środków w wysokości 2 000,00 zł w 2021 roku wydatkowano całość. W ramach Programu Przeciwdziałania Narkomanii dla Gminy Nowe Miasto Lubawskie na lata 2019-2021 w 2021 roku prowadzono działania profilaktyczne dla dzieci i młodzieży

dla 619 osób (warsztaty oraz ulotki profilaktyczne dla uczniów szkół z terenu Gminy Nowe Miasto Lubawskie).

Realizowane działania w 2021 roku są kontynuacją działań z lat poprzednich, a ich zakres jest corocznie powielany oraz modyfikowany w zależności od potrzeb zgłaszanych ze strony szkół oraz środowiska lokalnego. W stosunku do roku poprzedniego zaobserwowano:

- 1) wzrost liczby osób, które skorzystały z oferty profilaktycznej na terenie szkół (w 2020 r. profilaktyką objęto 283 uczniów, a w 2021 r. 619),
- 2) stałą liczbę postępowań prowadzonych przez Policję w związku z czynami z Ustawy o przeciwdziałaniu narkomanii (w 2020 r. i 2021 r. 5 postępowań)
- 3) stały poziom świadomości wśród młodzieży szkolnej w zakresie szkodliwości zażywania środków odurzających oraz substancji psychoaktywnych (w latach 2018-2021 brak sytuacji zażywania środków odurzających na terenie szkół).

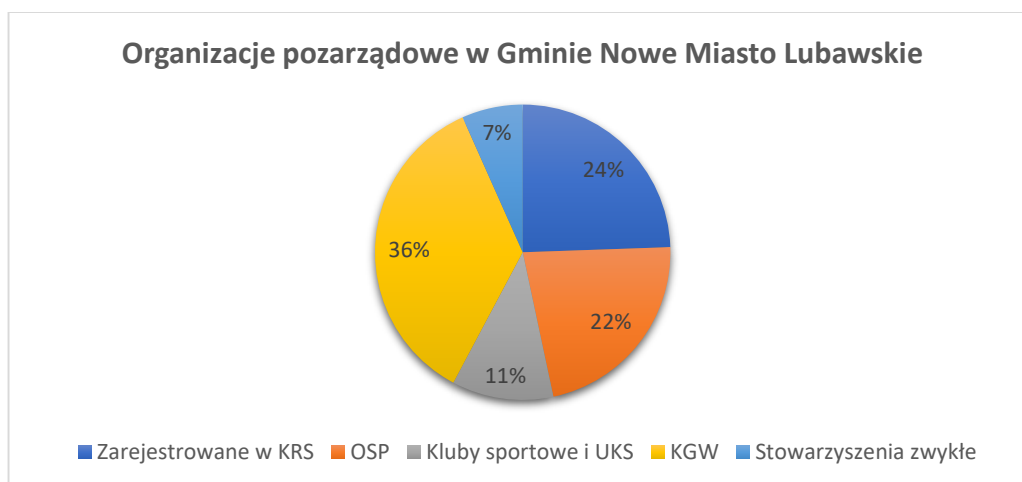
W zakresie przeciwdziałania narkomanii w przyszłości zachodzi dalsza potrzeba rozszerzania oferty profilaktycznej dla uczniów w związku z narastającym problemem dostępności środków odurzających, zwłaszcza dopalaczy.

#### 18. PROGRAM WSPÓŁPRACY Z ORGANIZACJAMI POZARZĄDOWYMI

Według stanu na dzień 31 grudnia 2021 r. w Gminie funkcjonowało 45 organizacji pozarządowych, w tym:

- 21 stowarzyszeń zarejestrowanych w KRS (w tym 10 ochotniczych straży pożarnych),
- 5 klubów sportowych i uczniowskich klubów sportowych wpisanych do ewidencji prowadzonej przez starostę,
- 6 kół gospodyń wiejskich wpisanych do Krajowego Rejestru Kół Gospodyń Wiejskich,
- 10 kół gospodyń wiejskich działających na podstawie wcześniejszych przepisów ustawy z dnia 8 października 1982 r. o społeczno-zawodowych organizacjach rolników,
- 3 stowarzyszenia zwykle wpisane do ewidencji prowadzonej przez starostę.

*Rysunek 8. Organizacje pozarządowe w Gminie Nowe Miasto Lubawskie*



*Źródło: opracowanie własne na podstawie danych o organizacjach pozarządowych*

W 2021 roku współpraca Gminy Nowe Miasto Lubawskie z sektorem pozarządowym odbywała się w oparciu o zapisy ustawy o działalności pożytku publicznego i o wolontariacie oraz roczny *Program współpracy Gminy Nowe Miasto Lubawskie z organizacjami pozarządowymi i innymi uprawnionymi podmiotami prowadzącymi działalność pożytku publicznego na 2021 rok*, przyjęty do realizacji uchwałą Nr XXII/183/2020 Rady Gminy Nowe Miasto Lubawskie z dnia 29 października 2020 r. i zmieniony uchwałą Nr XXIII/198/2020 Rady Gminy Nowe Miasto Lubawskie z dnia 21 grudnia 2020 r.

Na realizację zadań priorytetowych wpisanych do programu współpracy zaplanowano w budżecie Gminy środki w wysokości 458 000 zł, w tym na zadania z zakresu:

- ochrony i promocji zdrowia – 2 500 zł,
- działalności na rzecz osób w wieku emerytalnym – 7 000 zł,
- pomocy społecznej – 245 000 zł,
- wspierania i upowszechniania kultury fizycznej – 183 500 zł,
- działalności na rzecz organizacji pozarządowych (wspieranie organizacji poprzez dofinansowanie wkładów własnych do projektów finansowanych z funduszy zewnętrznych) – 20 000 zł.

Zadania zlecono po przeprowadzeniu otwartych konkursów ofert. W 2021 r. ogłoszono 7 konkursów. Do konkursów przystąpiło 13 organizacji, które złożyły łącznie 26 ofert na realizację 5 zadań priorytetowych. Zaopiniowano pozytywnie 25 ofert i zarządzeniami Wójta dokonano ostatecznego wyboru ofert oraz zlecono do realizacji wykonanie 25 zadań, udzielając jednocześnie organizacjom dotacji na dofinansowanie lub finansowanie realizacji tych zadań.

Poniższy wykres przedstawia procentowy podział środków z budżetu Gminy, przekazanych w trybie konkursowym na dofinansowanie lub finansowanie realizacji zadań publicznych zleconych organizacjom pozarządowym.

Rysunek 9. Podział środków przekazanych w 2021 roku organizacjom pozarządowym



Źródło: opracowanie własne na podstawie danych finansowych

Jak wynika z powyższego wykresu najczęściej, bo aż 50,2% całkowitych środków dotacji dla organizacji pozarządowych, przekazano na realizację zadań z zakresu wspierania i upowszechniania kultury fizycznej (w roku 2020 – 96,0%). Na zadania z zakresu pomocy społecznej (świadczenie usług opiekuńczych) – 45,8% środków (w 2020 r. – 0,0%); na zadania z zakresu działalności na rzecz osób w wieku emerytalnym – 1,9% (w 2020 r. – 1,0%); na zadania z zakresu ochrony i promocji zdrowia – 0,7% (w 2020 r. – 1,4%); na wsparcie organizacji poprzez dofinansowanie wkładów własnych do projektów finansowanych z funduszy zewnętrznych – 1,4% (w 2020 r. – 1,4%).

Z ogólnej puli środków budżetowych przeznaczonych w 2021 r. na dotacje dla organizacji pozarządowych tj. z kwoty 458 000,00 zł, przyznano organizacjom na realizację zadań publicznych dotacje w łącznej wysokości 443 00,00 zł. Zgodnie z zawartymi umowami przekazano środki w kwocie 365 612 zł ogółem, z tego wydatkowano 348 155,61 zł.

Pomimo reżimów i obostrzeń sanitarnych związanych z trwającą w 2021 r. pandemią COVID-19 organizacje zrealizowały zlecone zadania niemal w pełnym zakresie, a przekazane dotacje wykorzystały w 95,2%. Niewykorzystane środki dotacji w kwocie 17 456,39 zł (co stanowi pozostałe 4,8 %) zwrócono na konto Gminy.

#### 19. GMINNY PLAN ZARZĄDZANIA KRYZYSOWEGO

Gminny Plan Zarządzania Kryzysowego w 2021 roku pozostawał aktualny . Opracowany z końcem 2019 roku w cyklu dwuletnim. Wytworzony zgodnie z wytycznymi Starosty Nowomiejskiego ze stycznia 2019 r. W minionym roku dokonywano aktualizacji planu wynikających z bieżących zmian na obszarze gminy.

Elementami – załącznikami Planu są plany cząstkowe wykorzystywane w przypadku zaistnienia sytuacji kryzysowej np.:

- Plan Operacyjny Ochrony przed Powodzią Gminy Nowe Miasto Lubawskie,
- Plan dystrybucji preparatu jodu,
- Plan ewakuacji III stopnia,
- Plan ochrony zabytków,
- Plan obrony cywilnej.

W przypadku wystąpienia zagrożeń dla których nie sporządzono oddzielnych planów w Planie zarządzania kryzysowego zdefiniowano procedury wskazujące podmioty realizujące przeciwdziałanie, jego zakres oraz tok postępowania. Plan jest stosowany w przypadku wystąpienia zdarzeń kryzysowych stwarzających zagrożenie życia i zdrowia dla osób mieszkających, przebywających na terenie gminy oraz mienia.

#### 20. PLAN OBRONY CYWILNEJ GMINY

W roku 2021 obowiązywał Plan Obrony Cywilnej opracowany w 2019 roku i skorelowany z planem Zarządzania Kryzysowego oraz innymi planami cząstkowymi np. Planem działania Samodzielnego Plutonu Ratownictwa Ogólnego, Planem Działania Drużyny Wykrywania i Alarmowania czy Instrukcją Punktów Alarmowania. Zgodnie



z nowymi przepisami w omawianym roku do użytkowania została wprowadzona nowa wersja wieloletniego oraz rocznego Planu Działania w Zakresie Obrony Cywilnej Wójta Gminy Nowe Miasto Lubawskie – Szefa Obrony Cywilnej Gminy. Wieloletni plan ukierunkowuje ramowo prace z zakresu OC na okres 5 lat, natomiast plan roczny jest uszczegółowieniem prac w okresie krótkoterminowym.

## V. Realizacja uchwał rady gminy

W 2021 roku Rada Gminy Nowe Miasto Lubawskie podjęła 113 uchwały. Szczegółowe informacje dotyczące realizacji uchwał przez organ wykonawczy zamieszczono w załączniku do niniejszego raportu.

## VI. Współpraca z innymi społecznościami

### 1. ZWIĄZKI KOMUNALNE

Gmina Nowe Miasto Lubawskie przynależy do jednego komunalnego związku gmin jest to Związek Gmin Regionu Ostródzko-Iławskiego „Czyste Środowisko”, który został wpisany do Rejestru Związków międzygminnych 19 grudnia 1995 r. W skład Związku Gmin „Czyste Środowisko” wchodzi 19 gmin. Obszar Związku Gmin obejmuje tereny o dużych walorach przyrodniczych i krajobrazowych.

Związek Gmin „Czyste Środowisko” posiada nowoczesny Zakład Unieszkodliwiania Odpadów Komunalnych, który wybudowano na miejscu dawnego wysypiska w miejscowości Rudno, gmina Ostróda.

W skład Zgromadzenia Związku Gmin wchodzi wójtowie i burmistrzowie gmin uczestniczących w Związku. Za zgodą rady gmina może być reprezentowana dodatkowo w zgromadzeniu przez innego członka organu gminy.

Związek Gmin Regionu Ostródzko-Iławskiego „Czyste Środowisko” powstał, aby uregulować problem odpadów komunalnych na terenie gmin należących do Związku. Wszystkie 19 gmin członkowskich wspólnie realizuje *Kompleksowy Program Gospodarki Odpadami na terenie Związku Gmin „Czyste Środowisko”*.

### 2. ZWIĄZKI GMIN

Gmina Nowe Miasto Lubawskie jest dodatkowo członkiem następujących związków Gmin:

- **Związek Gmin Wiejskich RP** – jest to związek w którego skład wchodzi gminy wiejskie i miejsko-wiejskie, zakres działania związku obejmuje cały kraj, w jego skład wchodzi 637 gmin, związek uczestniczy w posiedzeniach Komisji Wspólnej Rządu i Samorządu Terytorialnego, podstawowym celem Związku jest integracja samorządów wiejskich i rozwiązywanie typowych problemów tego środowiska; w 2021 roku Związek wypracował stanowiska, opinie i apele w sprawach realizacji Narodowego Programu Szczepień przeciwko COVID-19.
- **Związek Gmin Warmińsko-Mazurskich** – zrzesza 64 gminy naszego województwa, został wpisany do Rejestru Związków Międzygminnych 9.05.1992 r. pod nr. 66, do zadań Związku należy m.in.: reprezentowanie interesów gmin członkowskich



wobec władz administracji rządowej i samorządowej, podejmowanie inicjatyw i współpraca w różnorodnych formach i strukturach w celu popierania idei samorządności; inicjowanie i opiniowanie projektów aktów prawnych dotyczących samorządu terytorialnego; realizacja zadań przekraczających możliwości organizacyjne gmin członkowskich; promocja walorów turystycznych regionu; wspieranie inicjatyw lokalnych i samorządowych.

W 2021 roku związek wypracował następujące dokumenty:

- pismo dotyczące Narodowego Programu Zdrowia na lata 2021-2025;
- pismo w zakresie ulg dla firm;
- pismo dotyczące wsparcia dla gmin z powodu pandemii;
- pismo dotyczące Konsultacji Krajowego Planu Odbudowy i Zwiększenia Odporności;
- pismo dotyczące XXV Edycji Regulamin Konkursu „ Czysta i Piękna Zagroda – Estetyczna Wieś 2021 „w Kategorii Wsi;
- pismo do Członków ZGWM dotyczące stanowiska Ogólnopolskiego Porozumienia Organizacji samorządowych w sprawie przewidywanych konsekwencji dla budżetów JST w następstwie przyjęcia rządowego pakietu rozwiązań legislacyjnych pn. POLSKI ŁAD;
- pismo dotyczące Zespołu Monitorującego Wojewódzki program wyrównywania szans;
- pismo zawierające Projekt ustawy o zmianie ustawy – Prawo budowlane oraz ustawy o planowaniu i zagospodarowaniu przestrzennym;
- pismo dotyczące projektu ustawy o zmianie ustawy -Prawo budowlane oraz ustawy o planowaniu i zagospodarowaniu przestrzennym;
- protest przeciwko sposobowi procedowania projektu ustawy o zmianie ustawy - Prawo budowlane oraz ustawy o planowaniu i zagospodarowaniu przestrzennym;
- stanowisko Federacji Regionalnych Związków Gmin i Powiatów RP oraz Stowarzyszenia Gmin i Powiatów Małopolski w sprawie realizacji sprawiedliwej transformacji polskiej energetyki oraz radykalnego zwiększenia udziału energii źródeł odnawialnych;
- stanowisko dotyczące III wersji Planu Strategicznego dla Wspólnej Polityki Rolnej na lata 2023-2027;
- pismo dotyczące wprowadzenia okresu przejściowego dla projektowanych zmiany systemie rozliczeń prosumentów wytwarzających energię z instalacji fotowoltaicznych;
- pismo dotyczące stanowiska w sprawie Projektu Krajowego Planu Strategicznego dla Wspólnej Polityki Rolnej na lata 2023-2027
- pismo dotyczące kierunków reformy planowania przestrzennego zapowiedzianej w ramach Krajowego Planu Odbudowy;
- pismo dotyczące działań w zakresie podwyżek cen energii;
- stanowisko Związku dotyczące wątpliwości interpretacyjnych dotyczących wydatkowania środków finansowych w ramach uzupełnienia subwencji ogólnej, przeznaczonych na wsparcie inwestycji w zakresie wodociągów i kanalizacji.

### 3. POROZUMIENIA

W 2021 roku Gmina Nowe Miasto Lubawskie realizowała następujące porozumienia międzygminne, bądź między gminną a innymi jednostkami samorządu terytorialnego, bądź instytucjami rządowymi które zostały zawarte we wcześniejszych latach:

- porozumienie międzygminne z dnia 13 czerwca 2011 r. w sprawie postępowania ze zwierzętami bezdomnymi i dziko żyjącymi – wyłonienie wspólnego podmiotu realizującego odławianie zbłąkanych zwierząt,
- porozumienie z dnia 7 września 2012 r. w sprawie monitoringu poeksploatacyjnego składowiska odpadów komunalnych w Lipowcu Gmina Kurzętnik. Porozumienie zawarły Gminy Nowe Miasto Lubawskie, Miasto Nowe Miasto Lubawskie, Gmina Grodziczno, Gmina Kurzętnik. Składowisko zostało zrehabilitowane. Gminy corocznie pokrywają koszty monitoringu,
- z dnia 18 października 2018 roku w związku z realizacją przez Powiat Nowomiejski zadania zleconego z zakresu administracji rządowej polegającego na udzieleniu nieodpłatnej pomocy prawnej, świadczeniu nieodpłatnego poradnictwa obywatelskiego, a także realizacji zadań z zakresu edukacji prawnej,
- porozumienie z dnia 27 listopada 2019 roku w sprawie realizacji wspólnego przedsięwzięcia polegającego na dokonywaniu remontów, modernizacji i odbudowy pomnika oraz ponoszenia bieżących kosztów dotyczących utrzymania nieruchomości, na której jest on usytuowany.

Gmina w 2021 roku podpisała nowe porozumienia międzygminne, z innymi jednostkami samorządu terytorialnego lub instytucjami im podległymi lub rządowymi:

- z 28 stycznia 2021 roku ze Starostą Nowomiejskim, w imieniu którego na podstawie upoważnienia działa Zastępca Dyrektora Powiatowego Urzędu Pracy w Nowym Mieście Lubawskim, którego przedmiotem jest ustalenie szczegółowego sposobu i trybu organizowania prac społecznie użytecznych, zasad ustalania świadczeń za wykonywanie tych prac oraz obowiązków stron w trakcie realizacji niniejszego porozumienia,
- z 29 stycznia 2021 r. z Gminą Miejską Nowe Miasto Lubawskie w sprawie powierzenia realizacji zadania publicznego w zakresie pomocy społecznej polegającego na objęciu mieszkańców Gminy Nowe Miasto Lubawskie usługami świadczonymi przez Środowiskowy Dom Samopomocy dla osób z zaburzeniami psychicznymi „Typu C”, prowadzonym na zlecenie Gminy Miejskiej Nowe Miasto Lubawskie.
- z 26 marca 2021 r. z Wojewodą Warmińsko-Mazurskim w sprawie określenia wysokości środków i trybu przekazywania środków Funduszu Pracy dla gmin z przeznaczeniem na dofinansowanie pracodawcom kosztów kształcenia młodocianych pracowników w roku 2020 oraz ustalenie zasad i trybu rozliczeń środków Funduszu Pracy pomiędzy Gminą/Miastem a Wojewodą,
- z dnia 31 maja 2021 r. z Wojewódzkim Funduszem Ochrony Środowiska i Gospodarki Wodnej w Olsztynie w sprawie zasad promocji oraz realizacji programu „Czyste powietrze”
- z dnia 28 lipca 2021 roku z Wojewodą Warmińsko-Mazurskim w sprawie powierzenia Gminie prowadzenia zadań z zakresu administracji rządowej dotyczących obowiązku utrzymania grobów i cmentarzy wojennych,
- z 1 września 2021 r. z Powiatem Iławskim w sprawie zasad finansowania kosztów transportu i opieki w czasie przewozu dzieci, młodzieży i uczniów, o których mowa w art. 32 ust. 6 i art. 39 ust. 4 ustawy Prawo oświatowe zamieszkałych na terenie

Gminy Nowe Miasto Lubawskie do Specjalnego Ośrodka Szkolno-Wychowawczego w Zespole Szkół Rolniczych w Kisielicach,

- z 5 października 2021 r. z Powiatem Nowomiejskim w związku z realizacją przez Powiat Nowomiejski zadania zleconego z zakresu administracji rządowej polegającego na udzieleniu nieodpłatnej pomocy prawnej, świadczeniu nieodpłatnego poradnictwa obywatelskiego, a także realizacji zadań z zakresu edukacji prawnej,
- z dnia 25 października 2021 r. z Samorządem Województwa Warmińsko-Mazurskiego w sprawie rozwiązania umowy nr OW-II.3031.15.2.2021 z dnia 24 maja 2021 r. w ramach konkursu „Małe Granty Sołeckie Marszałka Województwa Warmińsko-Mazurskiego w 2021 roku pomiędzy Samorządem Województwa Warmińsko-Mazurskiego a Gminą Nowe Miasto Lubawskie o udzielenie pomocy finansowej w formie dotacji celowej na realizację zadania pod nazwą *Doposażenie placu przy świetlicy wiejskiej w Pacóltowie w wiatę rekreacyjną*.
- z dnia 12 listopada 2021 r. pomiędzy Skarbem państwa-Ministrem Cyfryzacji w sprawie nieodpłatnego przekazania skanerów odcisków palców.
- z dnia 18 listopada 2021 r. pomiędzy Skarbem Państwa- Ministrem Edukacji i Nauki w sprawie udzielenia wsparcia finansowego na realizację zadania w ramach przedsięwzięcia Ministra Edukacji i nauki pod nazwa „Poznaj Polskę”.

#### 4. INNE FORMY WSPÓŁDZIANIA

Gmina Nowe Miasto Lubawskie współpracuje z Lokalną Grupą Działania Ziemia Lubawska (LGD ZL). Gmina jest członkiem tego stowarzyszenia. Lokalna Grupa Działania Ziemia Lubawska jest formalnym następcą stowarzyszenia „Lokalna Grupa Działania na Rzecz Rozwoju Gmin Kurzętnik i Grodziczno”. Stowarzyszenie powstało wiosną 2006 r. w ramach Pilotażowego Programu LEADER+.

Stowarzyszenie Lokalna Grupa Działania Ziemia Lubawska działa na obszarze ośmiu gmin: Rybno, Grodziczno, Kurzętnik, Biskupiec, Nowe Miasto Lubawskie, Lubawa, Miasto Lubawa i Miasto Nowe Miasto Lubawskie.

Wieloletnia działalność LGD ZL to ciągły proces budowania partnerstwa, dzięki któremu wszyscy zainteresowani mieszkańcy, podmioty, instytucje społeczne oraz gospodarze mogą działać na rzecz rozwoju Ziemi Lubawskiej. Duże doświadczenie członków Stowarzyszenia i kadry zarządzającej przyczynia się do sprawnego działania grupy.

Efektom dotychczasowych działań LGD Ziemia Lubawska są nie tylko działania własne na rzecz mieszkańców, udział w targach, doradztwo w pozyskiwaniu środków, ale również realizacja projektów partnerskich, współfinansowanych ze środków zewnętrznych. LGD Ziemia Lubawska od 2008 r. konsekwentnie kontynuuje swoje działanie, skupiając się przede wszystkim na rozwoju kapitału społecznego, jego kwalifikacji, aktywności, przedsiębiorczości, innowacyjności i kreatywności; budowaniu silnej więzi mieszkańców ze swoimi miejscowościami, dbania o stan środowiska przyrodniczego, malowniczego krajobrazu oraz spójności społecznej, której filarem są tradycje. Zapewnienie dobrego dostępu do informacji o obszarze dla podmiotów

zewewnętrznych i wewnętrznych oraz wspólna promocja i tworzenie wizerunku obszaru objętego działaniem LGD ZL. Nowy okres programowania zostanie skoncentrowany na dziedzinach, które mieszkańcy (w wyniku spotkań konsultacyjnych) uznali za potrzebne w celu dalszego rozwoju społeczno-gospodarczego obszaru LGD ZL. Zbudowany do tej pory potencjał społeczny pozwolił określić dalsze kierunki i priorytety rozwoju Ziemi Lubawskiej. Zostanie on także wzmocniony i wykorzystany do dalszych działań podejmowanych przez stowarzyszenie w nowym okresie programowania.

## 5. WSPÓŁPRACA MIĘDZYNARODOWA

### Polska (Gmina Nowe Miasto Lubawskie) – Rosja (miasto Sowieck)

W dniu 24.01.2018 r. Gmina Nowe Miasto Lubawskie oraz Miasto Sowieck (Obwód Kaliningradzki) podpisały list intencyjny dotyczący wspólnej realizacji projektu transgranicznego w ramach Programu Współpracy Transgranicznej Polska – Rosja 2014 - 2020. Dzięki współpracy w lipcu 2018 r. został złożony wniosek o dofinansowanie inwestycji budowy kanalizacji sanitarnej i oczyszczalni ścieków w Jamielniku oraz kanalizacji sanitarnej w Sowiecku. Umowa o dofinansowanie została zawarta w 2020 r. W 2021 roku kontynuowano współpracę naszej Gminy z samorządem rosyjskim, czego wyrazem były kolejne uzgodnienia wspólnego projektu. Projekt pt. Ochrona dziedzictwa przyrodniczego na obszarze transgranicznym poprzez poprawę i rozwój infrastruktury wodno- ściekowej w Sowiecku (Obwód Kaliningradzki) i Gminie Nowe Miasto Lubawskie, którego liderem jest Gmina Nowe Miasto Lubawskie planowany jest do zrealizowania w 2022 roku.

### Polska (Gmina Nowe Miasto Lubawskie) – Niemcy (Gmina Harpstedt)

W związku z nadal obowiązującą w 2021 roku sytuacją pandemiczną zaniechano organizacji wyjazdu delegacji Gminy Nowe Miasto Lubawskie do zaprzyjaźnionej niemieckiej gminy Harpstedt. Obie strony ustaliły, iż wyjazd dojdzie do skutku wtedy, gdy wizyta nie będzie stanowiła zagrożenia dla zdrowia i bezpieczeństwa jej uczestników tj. po zniesieniu obostrzeń związanych z covid-19.

Jesienią 2021 r. w gminie Harpstedt odbyły się wybory samorządowe. W ich wyniku nowym burmistrzem został Ives Nagel, który zastąpił na tym stanowisku Herwiga Wöbse.

## VII. Inne istotne działania Wójta

W Gminie Nowe Miasto Lubawskie działają następujące ciała konsultacyjne, które realizują zadania zlecone organowi wykonawczemu:

- Gminna Komisja Rozwiązywania Problemów Alkoholowych działała w 2021 roku na podstawie Zarządzenia nr 48/2019 Wójta Gminy Nowe Miasto Lubawskie z dnia 17 maja 2019 r., na podstawie Zarządzenia nr 54/2020 Wójta Gminy Nowe Miasto Lubawskie z dnia 4 maja 2020 r. a następnie na podstawie Zarządzenia nr 170/2020 Wójta Gminy Nowe Miasto Lubawskie z dnia 30 listopada 2020 r. Do głównych zadań Komisji należy podejmowanie czynności zmierzających do orzeczenia o zastosowaniu wobec osoby uzależnionej od alkoholu obowiązku poddania się leczeniu w zakładzie leczenia odwykowego poprzez przeprowadzanie rozmów z osobami uzależnionymi

od alkoholu i członkami ich rodzin, motywowanie osób uzależnionych do podjęcia leczenia odwykowego, a także kierowanie na badanie lekarza biegłego w celu wydania opinii w przedmiocie uzależnienia od alkoholu i następnie kierowanie do sądu wniosków o wszczęcie postępowania w sprawie zastosowania obowiązku poddania się leczeniu odwykowemu. Zadaniem komisji jest także opiniowanie wniosków w sprawie wydania zezwoleń na sprzedaż napojów alkoholowych przeznaczonych do spożycia w miejscu lub poza miejscem sprzedaży oraz prowadzenie w punktach sprzedaży napojów alkoholowych kontroli przestrzegania zasad i warunków korzystania z zezwolenia.

W 2021 roku komisja na 12 posiedzeniach omówiła 53 sprawy, w tym 22 w związku z procedurą Niebieskich Kart. Przeprowadzono 26 rozmów z osobami wezwanymi w sprawie nadużywania alkoholu i 18 rozmów z członkami ich rodzin, które skierowano do Przychodni Terapii Uzależnienia od Alkoholu i Współuzależnienia w Nowym Mieście Lubawskim lub Punktu Konsultacyjnego w Mszanowie. Komisja wydała również 4 pozwolenia na sprzedaż napojów alkoholowych. Przeprowadzono kontrolę w 3 placówkach handlowych. Do 11 punktów sprzedaży napojów alkoholowych przekazano materiały edukacyjne dla sprzedawców napojów alkoholowych.

- Gminny Zespół Interdyscyplinarny w 2021 działał na podstawie Uchwały Nr III/28/2019 Rady Gminy Nowe Miasto Lubawskie z dnia 30 stycznia 2019 roku w sprawie trybu i sposobu powoływania i odwoływania członków oraz szczegółowych warunków jego funkcjonowania oraz Zarządzenia nr 20/2019 Wójta Gminy Nowe Miasto Lubawskie z dnia 6 marca 2019 roku w sprawie powołania Gminnego Zespołu Interdyscyplinarny do Spraw Przeciwdziałania Przemocy w Rodzinie przy Ośrodku Pomocy Społecznej Gminy Nowe Miasto Lubawskie z/s w Mszanowie. Celem zespołu jest usprawnienie systemu przepływu informacji oraz reagowania na zidentyfikowane problemy społeczne, w tym w szczególności przemocy w rodzinie oraz zintegrowanie działań i instytucji odpowiedzialnych za realizację zadań wynikających z Gminnego Programu Wspierania Rodziny na lata 2020-2023.

W ramach Gminnego Zespołu Interdyscyplinarnego działają grupy robocze, do zadań których należy: opracowanie i realizacja planu pomocy w indywidualnych przypadkach wystąpienia przemocy w rodzinie oraz monitorowanie sytuacji rodzin dotkniętych przemocą i rodzin zagrożonych wystąpieniem przemocy, a także dokumentowanie działań podejmowanych wobec rodzin dotkniętych przemocą oraz efektów tych działań i informowanie Przewodniczącego Zespołu o efektach działań grup roboczych.

W 2021 prowadzono 32 procedury Niebieskiej Karty w ramach których objęto pomocą 70 osób w tym 32 mężczyzn, 28 kobiet oraz 10 dzieci. Odbyło się 70 spotkań grup roboczych i 4 posiedzenia Zespołu Interdyscyplinarnego.

- Gminny Zespół Zarządzania Kryzysowego jest organem pomocniczym Wójta Gminy zwoływanym w razie potrzeby, zaistnienia bądź ryzyka zaistnienia zdarzeń kryzysowych. W 2021 roku odbyły się 4 robocze posiedzenia tego zespołu, w tym jedno przeprowadzone w trybie zdalnym. Dotyczyły wypracowania rozwiązań w celu przeciwdziałania skutkom pandemii COVID-19, epizootiom ptasiej grypy



oraz afrykańskiego pomoru świń, te działania zdominowały prace z zakresu zarządzania kryzysowego oraz obrony cywilnej.

- Spółeczna Komisja Mieszkaniowa powołana Zarządzeniem Nr 161/2019 Wójta Gminy Nowe Miasto Lubawskie z dnia 23 grudnia 2019 r. w sprawie powołania Społecznej Komisji Mieszkaniowej. Jej zadaniem jest opiniowanie złożonych wniosków oraz sporządzanie listy osób uprawnionych do otrzymania lokalu komunalnego i lokalu socjalnego. Społeczna Komisja Mieszkaniowa pracuje kolegiąlnie na posiedzeniach zwoływanych w miarę potrzeb. Posiedzenia Społecznej Komisji Mieszkaniowej w 2021 r. zwołano dwa razy i odbyły się one w trybie stacjonarym. Na posiedzeniach omawiano m.in. przydzielenie wolnego lokalu mieszkalnego w miejscowości Gwińdziny oraz listę osób uprawnionych do otrzymania lokalu komunalnego i lokalu socjalnego, a także planowaną rotację zajmowanych lokali.
- Gminna Komisja Urbanistyczna powoływana jest na podstawie art. 8 ust. 3 ustawy z dnia 27 marca 2003 r. o planowaniu i zagospodarowaniu przestrzennym. Komisja urbanistyczno-architektoniczna jest organem doradczym o charakterze wewnętrznym, która uczestniczy w procesie planowania przestrzennego. Do zadań gminnej komisji urbanistyczno-architektonicznej należą: wydawanie opinii o projekcie studium uwarunkowań i kierunków zagospodarowania przestrzennego w toku sporządzania tego studium; wydawanie opinii o projekcie miejscowego planu zagospodarowania przestrzennego w toku sporządzania tego planu; wydawanie opinii w sprawie analiz wykonywanych w celu oceny aktualności studium i planów miejscowych. W roku 2021 Gminna Komisja Urbanistyczno-Architektoniczna Gminy Nowe Miasto Lubawskie (w składzie 4 osób) spotkała się 6 razy i omówiła 6 projektów miejscowych planów zagospodarowania przestrzennego.

Dodatkowo w 2021 roku Wójt Gminy Nowe Miasto Lubawskie pełnił funkcję Prezesa Zarządu Oddziału Miejsko-Gminnego Związku Ochotniczych Straży Pożarynych Oddział Nowomiejski. Dnia 6 listopada 2021 w Gwińdzinach odbył się XII Zjazd Oddziału Miejsko-Gminnego Związku Ochotniczych Straży Pożarynych RP w Nowym Mieście Lubawskim. Spotkanie przedstawicieli jednostek OSP Gminy Nowe Miasto Lubawskie odbywa się raz na 5 lat. To jedno z ważniejszych strażackich zgromadzeń. Podczas spotkania dokonano podsumowania 5-letniej działalności. W tym czasie m.in. o ponad 60% wzrosły wydatki gminy na ochronę przeciwpożarową, o tyle samo zwiększyła się też liczba wyjazdów jednostek do zdarzeń. W trakcie zjazdu wybrano także nowy zarząd Oddziału. Głosowanie pokazało, iż druhowie byli zadowoleni z pracy dotychczasowego zarządu, któremu jednogłośnie udzielili absolutorium. Następnie przystąpiono do wyborów nowego zarządu, który po ukonstytuowaniu się wybrał spośród swoich członków prezydium zarządu na czele którego stanął Prezes - Tomasz Waruszewski.

Natomiast Dyrektor Ośrodka Pomocy Społecznej występowała jako członek Powiatowej Społecznej Rady do Spraw Osób Niepełnosprawnych w Nowym Mieście Lubawskim, która zajmuje się opiniowaniem projektów uchwały Rady Powiatu w Nowym Mieście Lubawskim dotyczących przyjęcia planu finansowania zadań powiatu ze środków Państwowego Funduszu Rehabilitacji Osób Niepełnosprawnych.

## VIII. Część analityczna – efekty działań prowadzonych w 2021 roku

### 1. ŁAD PRZESTRZENNY

W 2021 roku z zakresu ładu przestrzennego w Gminie Nowe Miasto Lubawskie:

- wydano 137 decyzji o warunkach zabudowy;
- wydano 26 decyzji lokalizacji inwestycji celu publicznego;
- wszczęto procedury dotyczące podjęcia 7 miejscowych planów zagospodarowania przestrzennego.

### 2. OCHRONA ŚRODOWISKA

Ocenę stanu wód powierzchniowych (rzek, jezior, wód przejściowych i przybrzeżnych) wykonuje się w odniesieniu do jednolitych części wód, na podstawie wyników państwowego monitoringu środowiska i prezentuje poprzez ocenę stanu ekologicznego (w przypadku wód, które powstały w wyniku działalności człowieka lub których charakter został w znacznym stopniu zmieniony w następstwie fizycznych przeobrażeń, będących wynikiem działalności człowieka, tzn. wód sztucznych lub wód silnie zmienionych – poprzez ocenę potencjału ekologicznego), ocenę stanu chemicznego i ocenę stanu.

Stan ekologiczny jezior i rzek (według danych z obowiązującego planu gospodarowania wodami na obszarze dorzecza wisły)

Zgodnie z art. 3 pkt 3 ustawy z dnia 17 listopada 2021 r. o zmianie ustawy o szczególnych rozwiązaniach związanych z zapobieganiem, przeciwdziałaniem i zwalczaniem covid-19, innych chorób zakaźnych oraz wywołanych nimi sytuacji kryzysowych oraz niektórych innych ustaw obowiązujące plany gospodarowania wodami na obszarach dorzeczy (APGW), opublikowane w formie rozporządzeń w 2016 roku zachowują swoją moc prawną do 22 grudnia 2022 r.

Stan ekologiczny jezior i rzek w 2021 roku przedstawiał się następująco:  
dla jednolitych części wód powierzchniowych płynących:

- Struga - dobry stan ekologiczny, dobry stan chemiczny;
- Groblica - dobry stan ekologiczny, dobry stan chemiczny;
- dopływ z Nielbarku - dobry stan ekologiczny, dobry stan chemiczny;
- Kakaj - dobry stan ekologiczny, dobry stan chemiczny;
- Wel od dopływu spod Mrocza do ujścia - dobry stan ekologiczny, możliwość migracji organizmów wodnych na odcinku ciekup istotnego - Wel od ujścia do dopływu spod Mrocza, dobry stan chemiczny;
- Drwęca od Jeziora Drwęckiego do Brodniczki - dobry stan ekologiczny; możliwość migracji organizmów wodnych na odcinku ciekup istotnego - Drwęca od Brodniczki do Jeziora Drwęckiego, dobry stan chemiczny;
- Skarlanka - dobry stan ekologiczny, dobry stan chemiczny;
- Osa do wypływu z jeziora Trupel bez Osówki - dobry potencjał ekologiczny; możliwość migracji organizmów wodnych na odcinku ciekup istotnego - Osa od Jeziora Trupel do Gaci, dobry stan chemiczny;



#### dla jednolitych części wód powierzchniowych stojących:

- Radomno - dobry stan ekologiczny, dobry stan chemiczny;
  - Skarlińskie - dobry stan ekologiczny, dobry stan chemiczny;
- Ze względu na dużą liczbę jednolitych części wód w Polsce objęcie ich wszystkich monitoringiem jest niemożliwe. Z tego powodu przy prezentowaniu oceny stanu / potencjału ekologicznego rozróżnia się wyniki dla jednolitych części wód monitorowanych, i dla jednolitych części wód niemonitorowanych, które klasyfikowane są poprzez ekstrapolację, na podstawie wyników uzyskanych dla części wód monitorowanych lub w wyniku oceny eksperckiej. Wyniki klasyfikacji stanu / potencjału ekologicznego, ze względu na stosunkowo niski poziom ufności, prezentuje się poprzez nadanie tak ocenianym jednolitym częściom wód dwóch klas: stan / potencjał ekologiczny „co najmniej dobry” oraz „poniżej dobrego”.

#### dla jednolitych części wód podziemnych:

- Nr 39 - dobry stan chemiczny, dobry stan ilościowy.

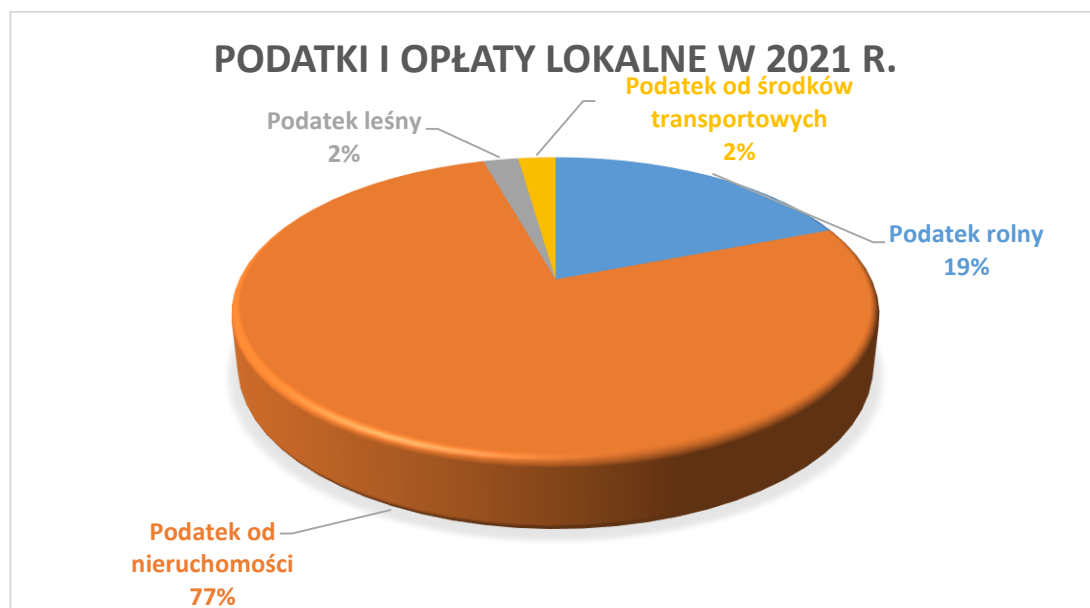
Na terenie Gminy Nowe Miasto Lubawskie w 2021 roku funkcjonowały zakłady uciążliwe dla środowiska:

- Konfekcja meblowa „DREW-BAK” w miejscowości Gwiździny,
- Zakład Usług Komunalnych w Mszanowie, ul. Parkowa 2,
- Gorzelnia na terenie gospodarstwa Rolnego „EDEN” Sp. z o. o w miejscowości Gwiździny 1A,
- Firma transportowa TEDI-TRANS Tadeusz Nawasielski, Łąki Bratiańskie 26, 13-300 Nowe Miasto Lubawskie,
- Przedsiębiorstwo Produkcyjno-Handlowe Kompas Sp. J. Mirosław Tkaczyk, Stanisław Pawłowski, ul. Dąbrowskiego 10, 14-200 Iława, WYTWÓRNIA PASZ W MSZANOWIE, ul. Podleśna 7,
- Zbigniew Maćkiewicz Ostalgo ul. Grunwaldzka 4B, 13-300 Bratian – producent pelletu.

### 3. PODATKI

Podatki stanowią jedno ze źródeł dochodów Gminy Nowe Miasto Lubawskie. Wpływ podatków do budżetu Gminy w roku 2021, w podziale na rodzaj podatku przedstawia poniższy wykres.

Rysunek 10. Wpływy z podatków do budżetu gminy



Źródło: opracowanie własne na podstawie danych finansowych

W porównaniu wpływów podatków do budżetu Gminy w latach 2020 – 2021 został odnotowany trend wzrostowy.

Tabela 38. Porównanie wpływów z podatków w latach 2020-2021

Wpływy podatków w latach 2020 – 2021		
	2020	2021
Podatek rolny	808 638,18 zł	773 247,90 zł
Podatek od nieruchomości	2 928 336,44 zł	3 102 735,74 zł
Podatek leśny	84 712,82 zł	85 963,92 zł
Podatek od środków transportowych	66 982,50 zł	91 486,50 zł
<b>SUMA</b>	<b>3 888 669,94 zł</b>	<b>4 053 434,06 zł</b>

Źródło: opracowanie własne na podstawie danych finansowych

W 2020 roku kwota udzielonych ulg i zwolnień w podatkach i opłatach lokalnych wyniosła 855 248,15 zł, natomiast w roku 2021 była to kwota 937 443,06 zł. Szczegółowy podział ulg i zwolnień przedstawia tabela poniżej.

Tabela 39. Ulgi i zwolnienia podatkowe udzielone w 2020 i 2021 roku

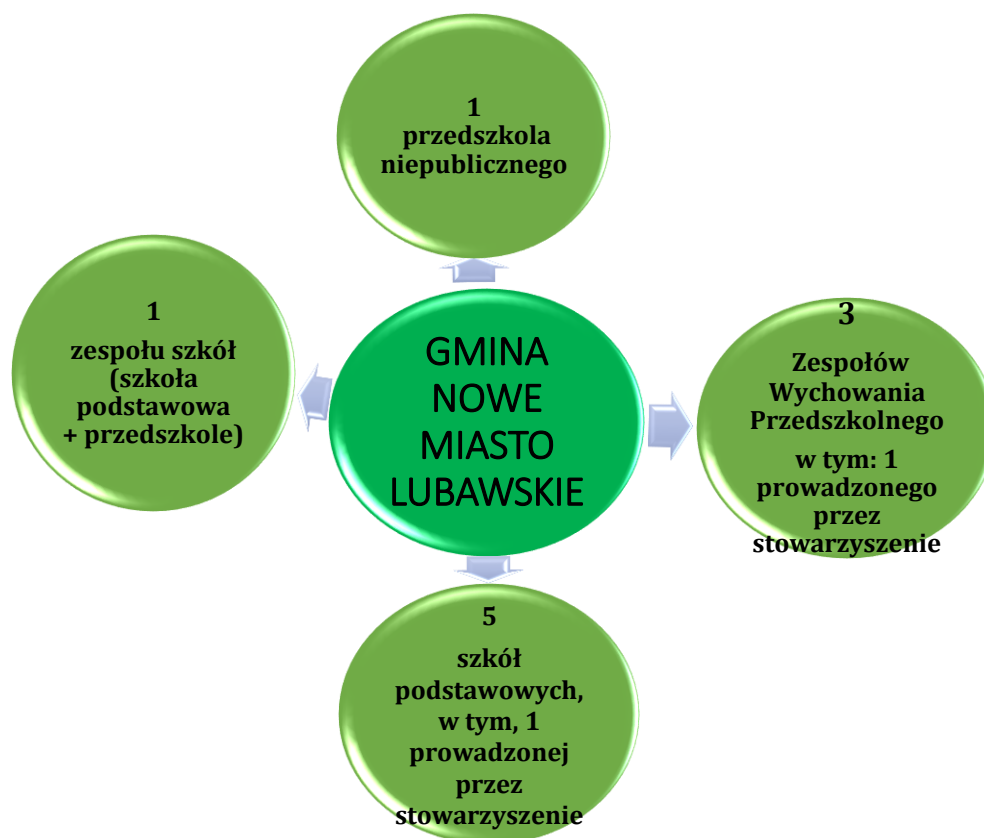
Ulgi i zwolnienia		
	2020	2021
<b>Obniżki i zwolnienia udzielone przez Radę Gminy, w tym:</b>	<b>594 336,00 zł</b>	<b>608 421,00 zł</b>
zwolnienie w podatku od nieruchomości (szczegóły w pkt. 10 Rozwój gospodarczy)	14 582,00 zł	15 633,00 zł
Udzielone umorzenia i odroczenia zaległości podatkowych	25 054,00 zł	93 357,46 zł
<b>Ulgi w podatku rolnym, w tym:</b>	<b>235 858,15 zł</b>	<b>235 664,60 zł</b>
ulga z tytułu nabycia gruntów	6 858,00 zł (skorzystało 2 rolników)	15 091,00 zł (skorzystało 10 rolników)
ulga inwestycyjna	229 000,15 zł (skorzystało 8 rolników)	220 573,60 zł (skorzystało 9 rolników)
<b>SUMA</b>	<b>855 248,15 zł</b>	<b>937 443,06 zł</b>

Źródło: opracowanie własne na podstawie danych finansowych

#### 4. OŚWIATA I EDUKACJA

Rysunek 11. Jednostki oświatowe w Gminie Nowe Miasto Lubawskie

W roku szkolnym 2020/2021 Gmina Nowe Miasto Lubawskie jest organem prowadzącym i dotującym dla:



Źródło: opracowanie własne na podstawie informacji z SIO wg. stanu na 30.09.2021 r.

Liczba uczniów w placówkach oświatowych Gminy Nowe Miasto Lubawskie w poszczególnych latach ulegała ciągłemu zmniejszeniu poza rokiem szkolnym 2021/2022

gdzie nastąpił wzrost w stosunku do poprzedniego roku szkolnego o 14 uczniów szkoły podstawowej.

Tabela 40. Liczba uczniów i wychowanków na przestrzeni lat 2014 - 2021

PLACÓWKA		ROK SZKOLNY							
		2014/2015	2015/2016	2016/2017	2017/2018	2018/2019	2019/2020	2020/2021	2021/2022
<b>Zespół Szkół im. Rodu Działyńskich w Bratianie</b>	Szkoła Podstawowa	153	169	150	172	190	199	188	204
	Oddział Przedszkolny	25	23	24	23	24	23	46	24
	Przedszkole Publiczne	25	25	25	25	25	24	24	24
	Zespół Wychowania Przedszkolnego	18	10	26	40	41	41	20	41
	Gimnazjum	130	121	109	72	32	0	0	0
	<b>Razem</b>	<b>351</b>	<b>348</b>	<b>334</b>	<b>332</b>	<b>312</b>	<b>287</b>	<b>278</b>	<b>293</b>
<b>Szkoła Podstawowa im. ks. Kazimierza Wróblewskiego w Gwiżdżinach</b>	Szkoła Podstawowa	60	66	57	65	82	69	63	64
	Oddział Przedszkolny	12	24	25	20	16	21	22	22
	Zespół Wychowania Przedszkolnego	15	0	0	11	0	0	0	0
	<b>Razem</b>	<b>87</b>	<b>90</b>	<b>82</b>	<b>96</b>	<b>98</b>	<b>90</b>	<b>85</b>	<b>86</b>
<b>Zespół Szkół im. Jana Pawła II w Jamielniku / Szkoła Podstawowa im. Jana Pawła II w Jamielniku</b>	Szkoła Podstawowa	129	123	115	134	156	148	145	141
	Oddział Przedszkolny	28	26	26	26	22	20	22	20
	Zespół Wychowania Przedszkolnego	19	14	18	20	20	19	19	24
	Gimnazjum	148	150	153	98	53	0	0	0
	<b>Razem</b>	<b>324</b>	<b>313</b>	<b>312</b>	<b>278</b>	<b>198</b>	<b>187</b>	<b>186</b>	<b>185</b>
<b>Szkoła Podstawowa w Radomnie</b>	Szkoła Podstawowa	70	80	59	71	87	82	79	82
	Oddział Przedszkolny	23	12	15	14	8	0	23	16
	<b>Razem</b>	<b>93</b>	<b>92</b>	<b>74</b>	<b>85</b>	<b>95</b>	<b>82</b>	<b>102</b>	<b>98</b>
<b>Szkoła Podstawowa w Skarlinie</b>	Szkoła Podstawowa	85	78	73	71	79	74	73	71
	Oddział Przedszkolny	12	12	16	21	25	25	25	25
	<b>Razem</b>	<b>97</b>	<b>90</b>	<b>89</b>	<b>92</b>	<b>104</b>	<b>99</b>	<b>98</b>	<b>96</b>
<b>Społeczna Szkoła Podstawowa im. Janusza Korczaka w Tylicach</b>	Szkoła Podstawowa	64	65	65	85	102	108	106	106
	Oddział Przedszkolny	16	15	24	20	22	25	20	19
	Zespół Wychowania Przedszkolnego	15	15	15	15	15	15	24	26
	<b>Razem</b>	<b>95</b>	<b>95</b>	<b>104</b>	<b>120</b>	<b>139</b>	<b>148</b>	<b>150</b>	<b>151</b>
<b>Niepubliczne Przedszkole i Żłobek "Pod Wierzbą" w Mszanowie</b>		24	12	15	12	11	0	0	0
<b>Niepubliczne Przedszkole "MAGICZNA AKADEMIA" w Radomnie</b>		27	27	32	28	27	37	16	15
<b>Razem</b>		<b>1098</b>	<b>1067</b>	<b>1042</b>	<b>1043</b>	<b>1037</b>	<b>930</b>	<b>915</b>	<b>924</b>
<b>Szkoły Podstawowe</b>		561	581	519	598	696	680	654	668
<b>Gimnazja</b>		278	271	262	170	85	0	0	0
<b>Oddziały Przedszkolne</b>		116	112	130	124	117	114	158	126

Źródło: opracowanie własne na podstawie danych z SIO

Stopień uprzedzskolnienia dzieci 3-5-letnich w Gminie Nowe Miasto Lubawskie za lata 2017 i 2018 wyniósł 44%, za rok 2019 wyniósł 46%, za rok 2020 wyniósł 42%, natomiast za rok 2021 wyniósł 45% czyli wzrósł w stosunku do poprzedniego roku o 3%.

Liczba uczniów w szkołach podstawowych ulega systematycznemu zmniejszeniu na przestrzeni lat.

Rysunek 12. Liczba uczniów w szkołach podstawowych i gimnazjach w latach 2004 - 2021



Źródło: Opracowanie własne na podstawie danych z SIO

Liczba nauczycieli, ze względu na utrzymującą się na stałym poziomie liczbą oddziałów, nie ulega większym wahaniom na przestrzeni lat. Ciągłemu zmniejszeniu natomiast ulega średnia liczb uczniów w oddziale.

Tabela 41. Liczba etatów nauczycielskich i oddziałów w latach 2010 - 2021

ilość uczniów szkół podstawowych i gimnazjum	ilość oddziałów (szkoła podst.gimn.)	ilość oddziałów wychowanie przedszkolne	śr. etatu	ilość etatów nauczycielskich szkoły prowadzone przez Gminę NML	ilość etatów nauczycielskich szkoły prowadzone przez Gminę NML oraz SSP w Tylicach	średnia ilość uczniów w oddziale
860	48	13	18	103,83		17,92
859	48	13	18	102,39		17,9
820	47	13	18	99,11		17,45
826	47	13	18	95,93		17,57
840	48	11	18	88,71	97,1	17,5
853	49	10	18	85,53	93,78	17,41
781	46	11	18	85,06	93,64	16,98
768	47	12	18	83,81	94,91	16,34
781	49	11	18	85,01	97,89	15,94
680	45	10	18	77,79	92,45	15,11
654	44	12	18	76,67	92,19	14,86
668	45	12	18	73,50	89,77	14,84

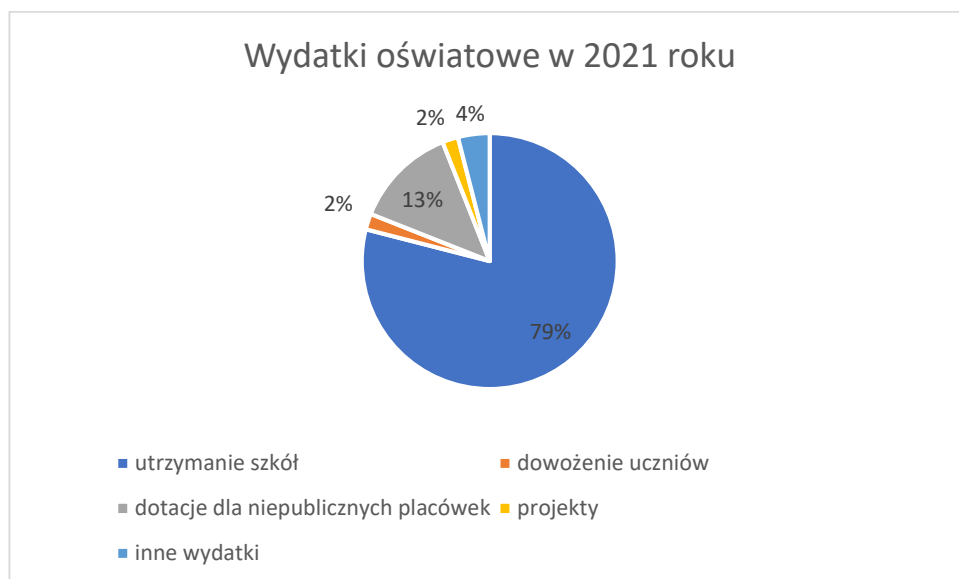
Źródło: Opracowanie własne na podstawie danych z SIO

### Wydatki oświatowe w 2021 roku

Większość wydatków oświatowych (79%) w Gminie Nowe Miasto Lubawskie w 2021 roku stanowiły środki na utrzymanie szkół gminnych. Drugą, co do wielkości kategorię wydatków zajmowały dotacje dla niepublicznych placówek (13%), a trzecią inne wydatki (4%). W dalszej kolejności znalazły się koszty realizacji projektów (2%), oraz dowożenie (2%).



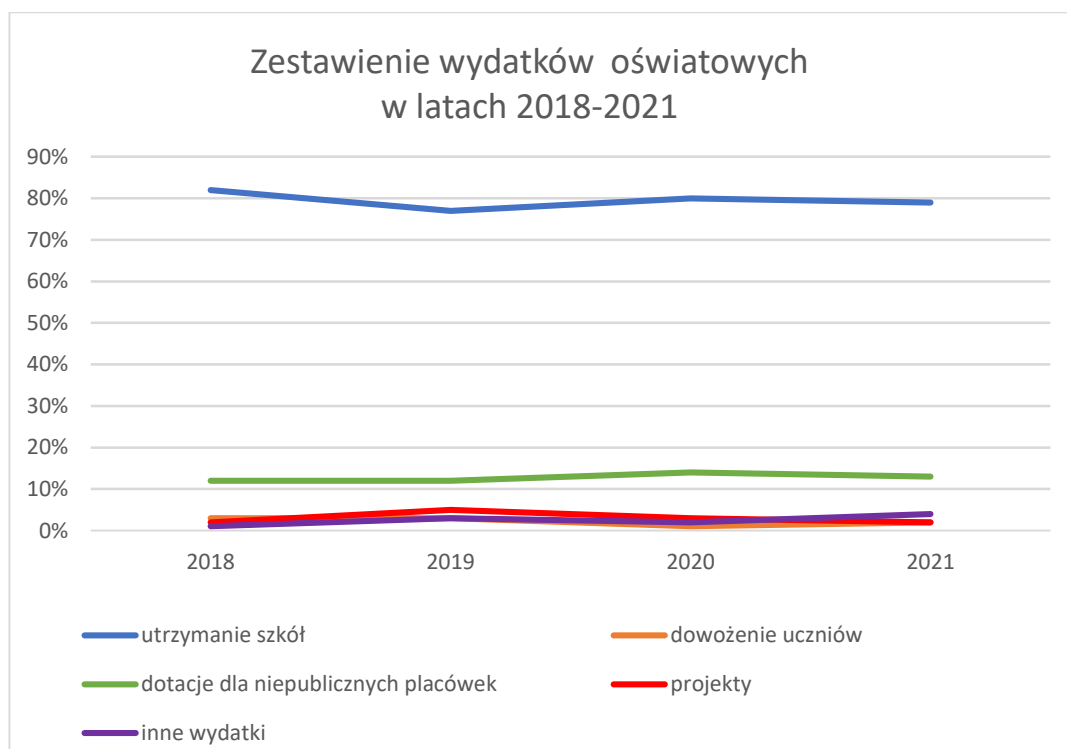
Rysunek 13. Wydatki oświatowe w 2021 roku



Źródło: Opracowanie własne na podstawie sprawozdań budżetowych

Na przestrzeni ostatnich trzech lat wydatki oświatowe przedstawiały się następująco.

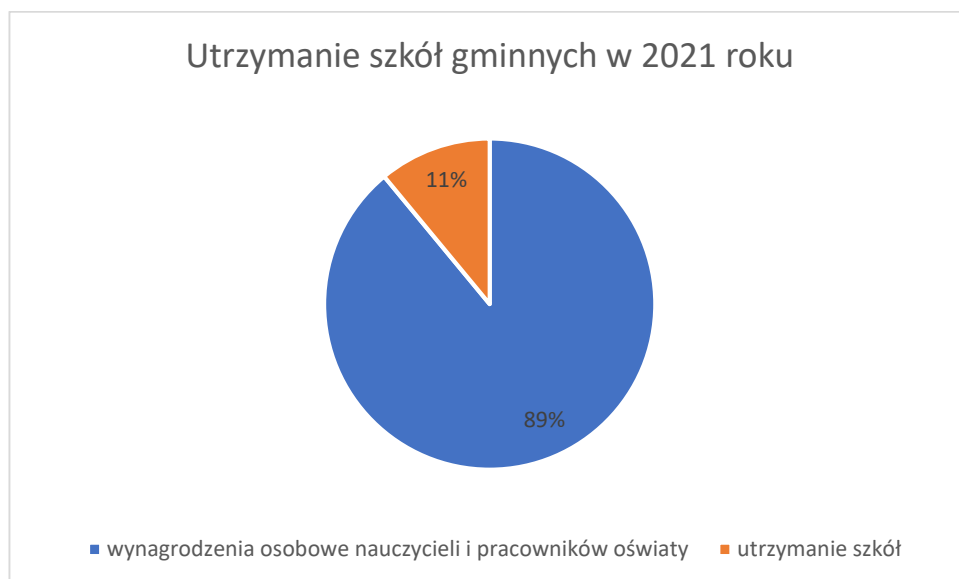
Rysunek 14. Wydatki oświatowe w latach 2018-2021



Źródło: Opracowanie własne na podstawie sprawozdań budżetowych

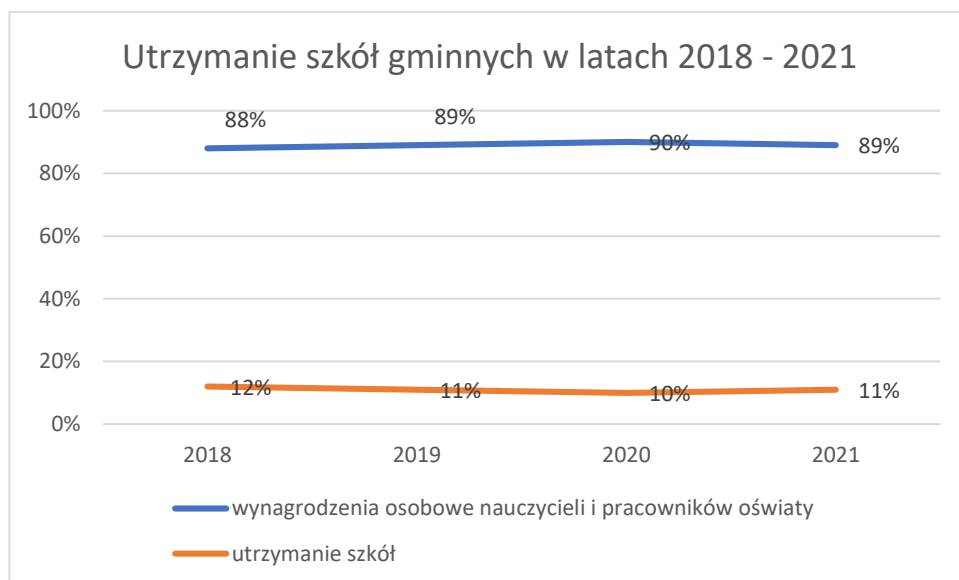
Natomiast wśród wydatków na utrzymanie szkół gminnych najczęściej procentowo zajmują koszty wynagrodzeń, które wzrastają corocznie i aktualnie stanowią 89% wszystkich kosztów utrzymania szkół gminnych.

Rysunek 15. Utrzymanie szkół gminnych w 2021 roku



Źródło: Opracowanie własne na podstawie sprawozdań budżetowych

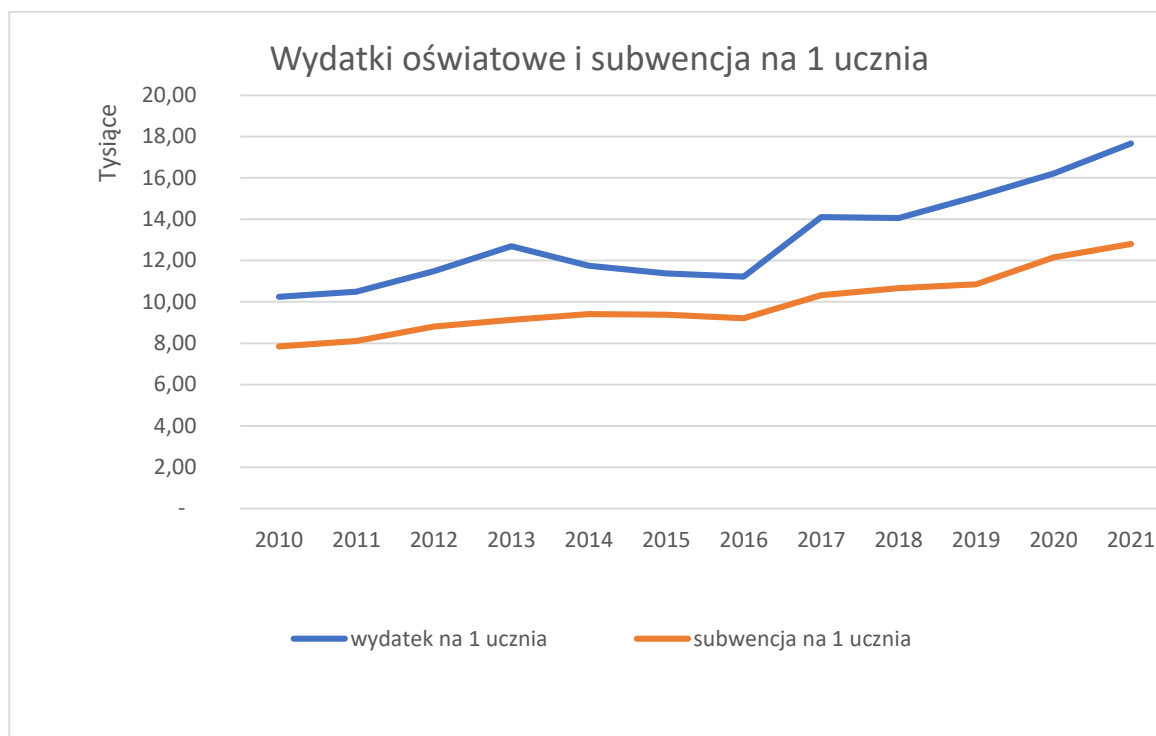
Rysunek 16. Utrzymanie szkół gminnych w latach 2018 - 2021



Źródło: Opracowanie własne na podstawie sprawozdań budżetowych

Na przestrzeni lat subwencja na 1 ucznia ulegała niewielkiemu wzrostowi, natomiast bardzo szybko rosły wydatki, efektem jest bardzo szybki wzrost kosztów oświaty ponoszonych przez Gminę Nowe Miasto Lubawskie.

Rysunek 17. Wydatki oświatowe i subwencja oświatowa na jednego ucznia w latach 2010-2021



Źródło: Opracowanie własne na podstawie sprawozdań budżetowych

#### Dowożenie uczniów w roku szkolnym 2020/2021

W Gminie Nowe Miasto Lubawskie w roku szkolnym 2020/2021 objętych dowożeniem było 27,36% wszystkich uczniów. Dowożenie realizowane było głównie przy pomocy wybranego w drodze postępowania o zamówienie publiczne przedsiębiorstwa, które zatrudniło opiekunki dbające o bezpieczeństwo dojeżdżających uczniów. W roku szkolnym 2020/2021 całkowity koszt dowożenia uczniów wyniósł 185 793,18 zł, w tym koszt transportu dzieci do szkół na terenie Gminy Nowe Miasto Lubawskie wyniósł 122 266,96 zł. Pozostałe koszty dowozu dzieci do szkół i placówek szkolno-wychowawczych w Iławie, Kisielicach, Nowym Mieście Lubawskim oraz zwrot kosztów dojazdu dla rodziców uczniów niepełnosprawnych, którzy sami dowozili dzieci do szkół wyniósł 63 526,22 zł. Dziewięcioro uczniów realizowało obowiązek nauki w Ośrodku Szkolno-Wychowawczym w Iławie, dwoje uczniów w Ośrodku Szkolno-Wychowawczym w Kisielicach. Troje uczniów było dowożonych do Niepublicznej Szkoły Podstawowej Specjalnej w Nowym Mieście Lubawskim. Dwoje dzieci niepełnosprawnych dowożonych było do szkół przez rodziców.

## Wyniki uczniów w roku szkolnym 2020/2021

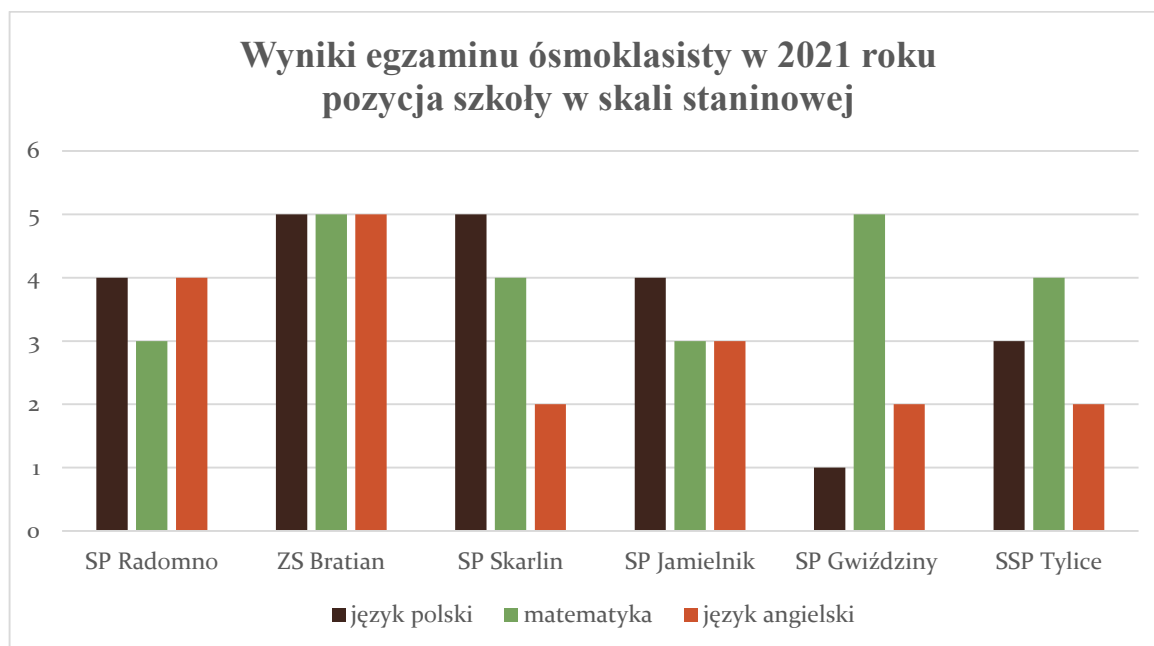
Tabela 42. Wyniki egzaminu ósmoklasisty w 2021 roku

<b>Średni wynik egzaminu ósmoklasisty w 2021 roku w %</b>			
	j. polski	matematyka	j. angielski
Kraj	60%	47%	66%
Województwo W-M	56%	42%	61%
Powiat	55%	41%	52%
<b>Gmina NML</b>	<b>55%</b>	<b>41%</b>	<b>51%</b>
SP Radomno	57%	33%	57%
skala staninowa	<b>4</b>	<b>3</b>	<b>4</b>
ZS Bratian	61%	46%	64%
skala staninowa	<b>5</b>	<b>5</b>	<b>5</b>
SP Skarlin	58%	41%	44%
skala staninowa	<b>5</b>	<b>4</b>	<b>2</b>
SP Jamielnik	56%	36%	47%
skala staninowa	<b>4</b>	<b>3</b>	<b>3</b>
SP Gwiździny	41%	42%	43%
skala staninowa	<b>1</b>	<b>5</b>	<b>2</b>
SSP Tylice	49%	40%	38%
skala staninowa	<b>3</b>	<b>4</b>	<b>2</b>

*Źródło: Opracowanie własne na podstawie danych z Okręgowej Komisji Egzaminacyjnej*

Najlepsze wyniki z egzaminu ósmoklasisty osiągnęli uczniowie Zespołu Szkół w Bratianie uzyskując zarówno z języka polskiego, matematyki oraz języka angielskiego stanin 5 (średni), ten sam stanin z języka polskiego osiągnęła Szkoła Podstawowa w Skarlinie oraz z matematyki Szkoła Podstawowa w Gwiździnach. Stanin 4 (niżej średni) z języka polskiego uzyskała Szkoła Podstawowa w Radomnie oraz Szkoła Podstawowa w Jamielniku, z matematyki Szkoła Podstawowa w Skarlinie oraz Społeczna Szkoła Podstawowa w Tylicach i z języka angielskiego Szkoła Podstawowa w Radomnie. Natomiast stanin 3 (niski) z języka polskiego Społeczna Szkoła Podstawowa w Tylicach, z matematyki Szkoła Podstawowa w Radomnie oraz Szkoła Podstawowa w Jamielniku i z języka angielskiego Szkoła Podstawowa w Jamielniku. Stanin 2 (bardzo niski) z języka angielskiego uzyskały Szkoła Podstawowa w Skarlinie, Szkoła Podstawowa w Gwiździnach oraz Społeczna Szkoła Podstawowa w Tylicach. Stanin 1 (najniższy) z języka polskiego osiągnęła Szkoła Podstawowa w Gwiździnach.

Rysunek 18. Wyniki egzaminu ósmoklasisty w skali staninowej w 2021 roku



Źródło: Opracowanie własne na podstawie danych z Okręgowej Komisji Egzaminacyjnej

### Informacja o obowiązku nauki uczniów od 16 – 18 lat w roku szkolnym 2020/ 2021

Ogółem 375 uczniów (w tym 182 dziewczynki) podlega obowiązkowi nauki od lat 16 do 18. Wśród tych uczniów brak informacji o spełnianiu obowiązku nauki przez 16 uczniów, w tym 8 dziewczynek zameldowanych lecz niezamieszkałych na terenie Gminy Nowe Miasto Lubawskie.

#### 5. POLITYKA SPOŁECZNA

Z pomocy społecznej w 2021 roku korzystały 572 rodziny, w tym 1 394 osoby. Najczęściej występującymi przyczynami trudnej sytuacji życiowej osób i rodzin, a jednocześnie powodami ubiegania się o pomoc społeczną, wskazanymi przez ośrodek pomocy społecznej w 2021 roku było kolejno: niepełnosprawność - 160 rodzin, ubóstwo - 118 rodzin, bezrobocie - 93 rodziny, długotrwała lub ciężka choroba - 79 rodzin oraz potrzeba ochrony macierzyństwa - 72 rodziny.

W ramach zadań własnych pomocą w formie świadczeń niepieniężnych objętych było 97 rodzin i świadczeń pieniężnych 179 rodzin, w tym w formie zasiłku stałego – 37 osób, zasiłku okresowego – 97 osób, zasiłku celowego - 188 osób, w tym zasiłku celowego w ramach programu wieloletniego *Pomoc państwa w zakresie dożywiania* – 142 osoby, w formie posiłku - 137 osób, w formie usług opiekuńczych - 22 osoby. Liczba osób bezdomnych, za które pokrywane były koszty schronienia - 1 osoba. Ponożono odpłatności za pobyt w domu pomocy społecznej na dzień 31.12.2021 – 11 osób przebywało w Domach Pomocy Społecznej.

Gmina nie dysponuje mieszkaniami socjalnymi, aktualnie nie ma osób oczekujących na takie mieszkanie.

W ramach zadań zleconych wypłacono świadczenia rodzinne, opiekuńcze, wychowawcze. Pomocą w formie świadczenia wychowawczego objęto 1 146 rodzin, w tym 1 934 dzieci na kwotę 10 730 932,97 zł. Zasiłki rodzinne wypłacano 589 rodzinom.

W ramach świadczeń opiekuńczych wypłacono 5 756 świadczeń w tym: zasiłek pielęgnacyjny – 4 269 świadczeń, świadczenie pielęgnacyjne – 1 066 świadczeń, specjalny zasiłek opiekuńczy - 247 świadczeń, zasiłek dla opiekuna 174 świadczenia. Całkowita kwota wydatkowania na świadczenia rodzinne wyniosła 4 675 418,62 zł. Świadczenie alimentacyjne było wypłacane w ilości 797 świadczeń na kwotę 328 393,81 zł.

Z dodatku mieszkaniowego skorzystało 18 rodzin na kwotę 39 709,49 zł.

Stypendia wypłacono dla 46 rodzin, dla 85 dzieci na kwotę 84 220,00 zł.

Według stanu na 31 grudnia 2021 r. stopa bezrobocia dla powiatu nowomiejskiego wynosiła 9,3%, a dla województwa wynosiła 8,6%.

Liczba osób bezrobotnych zarejestrowanych w gminie Nowe Miasto Lubawskie według stanu na 31 grudnia 2021 r. wynosiła 283, w tym 169 kobiet i 114 mężczyzn. Wśród bezrobotnych było 48 osób w wieku do 25 lat, 56 osób w wieku powyżej 50 lat, 22 osoby były niepełnosprawne. 98 osób nie posiadało kwalifikacji zawodowych, 41 osób nie posiadało doświadczenia zawodowego.

Z pomocy społecznej według stanu na 31 grudnia 2021 r. korzystało 419 osób (203 kobiety i 216 mężczyzn), z czego 181 osób było w wieku produkcyjnym (94 kobiety i 87 mężczyzn), 43 osoby w wieku poprodukcyjnym (20 kobiet i 23 mężczyzn) i 195 osób w wieku do 18 lat (89 kobiet i 106 mężczyzn). Odsetek osób korzystających z pomocy społecznej z powodu ubóstwa – 4,17% (346 osób / liczbę mieszkańców gminy 8 298 osób).

## 6. KULTURA

Zadania gminy w zakresie kultury realizowane są przez Gminne Centrum Kultury w Mszanowie. GCK zajmuje się m.in. organizacją imprez kulturalnych, w tym o charakterze imprez masowych. Najważniejsze imprezy organizowane i współorganizowane przez GCK w 2021 roku: Finał Wielkiej Orkiestry Świątecznej Pomocy, Noc Świętojańska i Dni Rodziny, w Jamielniku, otwarcie drogi w Radomnie, Tylickie Spotkania z Folklorem, Dożynki Gminne w Chroślu, obchody Narodowego Święta Niepodległości, uroczyste przekazanie wozu bojowego OSP Skarlin, jubileusz 110-lecia OSP Gwiździny. Po przerwie pandemicznej GCK Mszanowo wznowiło także planowe zajęcia plastyczne i rzeźbiarskie w Jamielniku, Tylicach i Skarlinie.

W 2021 roku w strukturach GCK Mszanowo funkcjonowały 4 biblioteki w miejscowościach: Gwiździny, Jamielnik, Bratian, Radomno. Aktywni czytelnicy stanowią 15 % mieszkańców gminy Nowe Miasto Lubawskie. Największą grupę wśród czytelników (54%) stanowią dzieci i młodzież do 15 lat. Liczba dostępnych woluminów to 29 329 książek oraz 72 audiobooki. W 2021 roku odnotowaliśmy znaczący wzrost wypożyczeń na zewnątrz: 25 197 (w 2020 było 18 995). Wypożyczeń wewnętrznych było 4 927 (w 2020 r. było to 5 636). Wypożyczenia elektroniczne: liczba pobranych dokumentów: 793, liczba wypożyczeń: 1 610.



W każdej z bibliotek znajduje się miejsce dla najmłodszych użytkowników, tzw. "Kącik Skrzata". Ponadto w bibliotekach w Jamielniku i Gwiździnach działają Kluby Seniora i Dyskusyjne Kluby Książki. W ramach działalności bibliotecznej funkcjonuje także Cyfrowe Archiwum Tradycji Lokalnej.

W bibliotece w Jamielniku znajduje się również Izba Pamięci, w której zgromadzone są historyczne, regionalne eksponaty piśmiennicze i inne związane z codziennym życiem mieszkańców.

W bibliotece w Gwiździnach gromadzone są artykuły z czasopism lokalnych na temat naszej gminy, tzw. "Regionalia". Gromadzone są również dokumenty życia społecznego (foldery, broszury, ulotki, zaproszenia i ogłoszenia).

Wszystkie biblioteki oferują także usługę "Książka na telefon" realizowaną przez bibliotekarzy oraz wolontariuszy. W ubiegłym roku, w związku z pandemią COVID-19 znacząco wzrosło zainteresowanie tą usługą wśród osób starszych).

## 7. TURYSTYKA, SPORT I REKREACJA

Na koniec 2021r na terenie Gminy było zarejestrowanych 13 gospodarstw agroturystycznych, (w tym 6 sezonowych i 7 całorocznych), z tego 5 położonych jest w Lekartach. Liczba gospodarstw agroturystycznych wzrosła o 4 w stosunku do 2020 roku.

Na terenie gminy znajdują 4 hale sportowe przy Zespole Szkół im. Rodu Działyńskich w Bratianie, Szkole Podstawowej im. Jana Pawła II w Jamielniku, Szkole Podstawowej im. ks. Kazimierza Wróblewskiego w Gwiździnach oraz Szkole Podstawowej w Radomnie. Na terenie Sali sportowej w Bratianie dostępna jest ścianka wspinaczkowa. Wszystkie sale udostępniane są mieszkańcom po godzinach pracy szkoły, po wcześniejszym dokonaniu rezerwacji.

Gmina Nowe Miasto Lubawskie w swej infrastrukturze może się pochwalić odnowionymi boiskami sportowymi – z których najatrakcyjniejsze to boisko wielofunkcyjne ze skocznią w dal i bieżnią w Jamielniku oraz obiekt sportowy ORLIK w Bratianie, stanowiący centrum aktywności sportowej i rekreacyjnej. Kompleks jest otwarty dla mieszkańców gminy i gości od marca do listopada. Pełni również rolę boiska treningowego dla drużyn piłkarskich z terenu gminy Nowe Miasto Lubawskie. Na ORLIKU odbywają się zajęcia sportowe i sportowo-rekreacyjne prowadzone przez profesjonalnego instruktora. W 2021 roku, ze względu na ograniczenia spowodowane epidemią COVID-19, kompleks ORLIK działał w ograniczonym zakresie – zgodnie z wytycznym Ministerstwa Zdrowia i Głównego Inspektora Sanitarnego. W 2021 roku Gminne Centrum Kultury pozyskało dofinansowanie na wynagrodzenie dla animatora z fundacji ORŁY SPORTU – wypłacane bezpośrednio dla Animatora.

Na terenie Gminy Nowe Miasto Lubawskie znaleźć można wiele rzek, rzeczek i strumieni. Sześć z nich jest na tyle dużych, że można po nich urządzać wyprawy kajakowe. Większość z tych rzek jest dosyć dzika. Wiele zakrętów, zwisające nisko nad lustrem wody gałęzie, krzewy i inne podobne atrakcje, zapewnią kajakarzom wiele niezapomnianych wrażeń i dużą porcję adrenaliny. Rzeki spławne to Drwęca, Wel, Struga, Skarlanka i Kakaj. Ponadto na terenie Gminy występuje znaczna ilość jezior, z których najważniejsze to: Fabryczne, Gryźliny, Górne, Lekarty, Radomno, Skarlin, Studa Środkowe i Wieczorki.

Na terenie Gminy Nowe Miasto Lubawskie można znaleźć wiele urokliwych i malowniczych miejsc. Są też punkty gdzie przemawia historia i inne, gdzie można znaleźć ciekawe okazy przyrody. Aby ułatwić pieszym turystom poruszanie się w terenie i dotarcie do takich miejsc wytyczono i oznakowano szlaki turystyczne. Są to:

- Szlak żółty - (w rejestrach PTTK oznaczony jako TO-231) prowadzi z Torunia, wzdłuż doliny Drwęcy, przez Pojezierze Brodnickie do Radomna, skąd jego przedłużenie prowadzi na teren Pojezierza Iławskiego. Szlak żółty jest fragmentem szlaku europejskiego łączącego Niemcy i Litwę, który oznaczony jest w międzynarodowych spisach kodem E-11, a przez teren Polski wiedzie od Słubic po Ogrodniki. Szlak „wkracza” na teren Gminy u zachodnich brzegów Jeziora Skarlińskiego (ok. 147 km od Torunia, ok. 20 km od wsi Ostrowite i ok. 13 km od wsi Łąkorek). Od rozwidlenia szos z Nowego Miasta Lubawskiego do Biskupca Pomorskiego i Łąkorza szlak wiedzie polną drogą ok. 2 km do wsi Skarlin. Na początku tego odcinka rozległy widok na wydłużoną rynną Jeziora Skarlińskiego. W centrum wsi za kościołem, na rozwidleniu szos. szlak skręca w lewo i drogą wśród pól doprowadza po kolejnych 2,5 km do wsi Lekarty. Tu znaki opuszczają szosę i kierują się polną drogą na północny wschód, w kierunku widocznego w dole jeziora Gryźliny, a następnie wzdłuż południowego brzegu jeziora na wschód do wsi o tej samej nazwie. Z Gryźlin szlak prowadzi od kościoła drogą wśród pól, dalej na wschód i północny wschód. Po przekroczeniu nasypu rozebranej linii kolejowej Iława - Nowe Miasto Lubawskie dochodzi od zachodu do Radomna. W Radomnie (160 km licząc od Torunia i 13 km od wejścia na teren Gminy) szlak prowadzi na południowy skraj jeziora Radomno. Następnie wschodnim brzegiem południowej zatoki tegoż jeziora aż do mostu na wschodniej zatoce jeziora Radomno. Poprzez most na jeziorze wiedzie do osady Nowy Ostrów i po ok. 1 km opuszcza teren Gminy. Przez wieś Radomno przebiega trasa Camino Polaco – Droga Polska, będąca częścią szlaku pielgrzymkowego Drogi Św. Jakuba prowadzącej do katedry Santiago de Compostella w Hiszpanii. Oznakowanie szlaku to niebieskie kwadraty z umieszczoną na nich stylizowaną żółtą muszlą św. Jakuba. Szlak żółty po opuszczeniu terenu gminy Nowe Miasto Lubawskie po ok. 9 km. trasą wzdłuż rzeczki Rudej, leśniczówki Katarzynki, jezior Czerwonego i Łąckiego, cały czas wśród lasów, doprowadza do Iławy. Przez teren Gminy szlak żółty biegnie na przestrzeni ok. 15 km.
- Szlak czerwony (w rejestrach PTTK oznaczony jest jako TO-2215 ) - łączy Nowe Miasto Lubawskie z opisanym wyżej żółtym szlakiem doliny Drwęcy, a poprzez ten szlak z Pojezierzem Brodnickim i Pojezierzem Iławskim. Szlak prowadzi z Nowego Miasta Lubawskiego do Radomna i liczy ok. 13 km. Szlak zaczyna się w pobliżu byłej stacji PKP Nowe Miasto Lubawskie, gdzie obecnie jest dworzec autobusowy i niemal od razu, po ok. 1 km, wkracza na teren Gminy. Przez pierwsze 3 km prowadzi cały czas w górę szosą do Nawry. W wielu miejscach m.in. z placu u stóp pomnika poległych i pomordowanych w II wojnie światowej roztaczają się rozległe widoki na dolinę Drwęcy. Ok. 2 km za Nawrą skręca w prawo i polną drogą, pofalowanym terenem, poprzez pola, niewielkie laski i łąki wiedzie na północ do Nowego Dworu Bratiańskiego. Stąd znowu szosą poprzez Chrośle prowadzi dalej na północ do centrum wsi Radomno.

- Szlak Kopernikowski w województwie warmińsko-mazurskim – biegnie śladami podróży Mikołaja Kopernika po województwie warmińsko-mazurskim, głównie w granicach historycznej Warmii. Podążając Szlakiem Kopernikowskim docieramy do miejsc, w których uczony przebywał w różnych momentach swojego życia. Najpierw był to – jak już wspomniano – Lidzbark Warmiński (1503-1510), a czasami Elbląg, ostatecznie zaś Frombork (1510-1543), gdzie miała siedzibę kapituła warmińska. Ale Kopernik odwiedzał też Olsztyn (1516-1521) i Pieniężno (1517-1519) oraz Braniewo (1520) i Tolkmicko (1519). Pod koniec życia składał ważne wizyty w Lubawie (1539) i przy okazji w Ornecie (1538-1539). W Dobrym Mieście, Olsztynku czy Nowym Mieście Lubawskim bywał wielokrotnie, gdy np. jechał do Lubawy lub dalej – do Torunia i Krakowa, i zapewne zatrzymywał się tam, aby zjeść posiłek czy odpocząć. W związku z tymi podróżami na jego trasie znalazły się również miejscowości leżące obecnie w granicach Gminy Nowe Miasto Lubawskie. Szlak Kopernikowski pokrywa się bowiem z przebiegiem drogi DK 15. Na trasie Szlaku Kopernikowskiego znajdziemy więc ruiny klasztoru w Łąkach Bratiańskich, dalej zaś, w Bratianie: stary dworzec kolejowy, fragmenty murów zamku krzyżackiego u ujścia rzeki Wel do Drwęcy oraz pomnik ofiar mordy hitlerowskiego (przy DK15 w kierunku Lubawy).

Na przystani kajakowej na rzece Drwęcy w Mszanowie mieszkańcy oraz turyści mogą korzystać z pływającego pomostu, placu z miejscem na ognisko oraz kontenera sanitarnego. Ten punkt na mapie turystycznej Gminy powstał w ramach projektu pt. *Gmina Nowe Miasto Lubawskie na straży bogactwa bioróżnorodności* w ramach Regionalnego Programu Operacyjnego Województwa Warmińsko-Mazurskiego na lata 2014-2020 współfinansowanego ze środków Europejskiego Funduszu Rozwoju Regionalnego.

## 8. GOSPODARKA KOMUNALNA

Długość dróg rowerowych ogółem na terenie gminy o nawierzchni bitumicznej wynosi 9 km. Długość dróg gminnych ogółem: ok. 250 km, z tego ok. 21% to drogi utwardzone (asfaltowe, betonowe), a 79% nieutwardzone. W 2021 roku gmina podniosła standard dróg na 0,76% długości dróg ogółem.

Gmina Nowe Miasto Lubawskie posiada sieć wodociągową o łącznej długości 202,95 km oraz sieć kanalizacji sanitarnej o łącznej długości 33,71 km. W 2021 r. wybudowano łącznie 1 340 m.b. sieci wodociągowych w miejscowościach: Gwiździny, Jamielnik i Mszanowo oraz 784 m.b. sieci kanalizacyjnej w miejscowości Bagno. Na terenie Gminy na koniec 2021 r. było 1 725 przyłączy wodociągowych i 634 przyłącza kanalizacyjne. W samym 2021 r. wykonano 20 nowych przyłączy do sieci wodociągowej i 71 nowych przyłączy do sieci kanalizacyjnej. Ponad 80% mieszkańców Gminy ma zapewniony dostęp do sieci wodociągowej i około 30% mieszkańców Gminy ma dostęp do sieci kanalizacji sanitarnej.

## 9. GOSPODARKA MIESZKANIOWA I LOKALAMI UŻYTKOWYMI

W 2021 r. nie było remontowanych ani budowanych nowych lokali komunalnych. Na przyznanie mieszkania komunalnego oczekiwało 2 wnioskodawców. Na koniec 2021 r. Gmina miała dwa wolne mieszkania komunalne w odniesieniu do 23 posiadanych lokali. W większości lokale wymagają gruntownego remontu.

Zgodnie z zapisami §11 ust. 3 Uchwały Nr X/85/2019 Rady Gminy Nowe Miasto Lubawskie z dnia 31 października 2019 r. w sprawie przyjęcia zasad wynajmowania lokali wchodzących w skład mieszkaniowego zasobu Gminy Nowe Miasto Lubawskie (Dz. Urz. Województwa Warmińsko-Mazurskiego z 2019 r., poz. 5884), funkcjonuje powołana Społeczna Komisja Mieszkaniowa, która opiniuje złożone wnioski oraz sporządza listy osób uprawnionych do otrzymania lokalu komunalnego i lokalu socjalnego. Społeczna Komisja Mieszkaniowa pracuje na posiedzeniach zwoływanych w miarę potrzeb. Posiedzenia Społecznej Komisji Mieszkaniowej w 2021 roku zwołane były dwa razy, omawiano na nich m.in. przydzielenie wolnego lokalu mieszkalnego w miejscowości Gwiździny oraz listę osób uprawnionych do otrzymania lokalu komunalnego i lokalu socjalnego, a także planowaną rotację zajmowanych lokali.

W 2021 r. Gmina dysponowała dwoma lokalami użytkowymi, tj. pomieszczeniami w budynku Remizy OSP w Gryźlinach oraz pomieszczeniami w budynku Remizy OSP w Chroślu, które wynajęto na prowadzenie działalności handlowej (sklep spożywczy).

Na koniec roku objętego sprawozdaniem Gmina posiadała w swoim zasobie 24 budynki remiz OSP i świetlic wiejskich o łącznej wartości 7 993 935,41 zł, które są powierzone w administrowanie Ochotniczemu Strażom Pożarnym lub wdzierżawione Gminnemu Centrum Kultury Nowe Miasto Lubawskie z/s w Mszanowie. Gmina posiada również obiekty zajęte na cele oświatowe tj. 6 szkół, z których 5 zostało przekazanych jednostkom w trwały zarząd, a jedna położona w miejscowości Tylice, została wdzierżawiona Tylickiemu Stowarzyszeniu Rozwoju.

#### 10. ROZWÓJ GOSPODARCZY

Gmina Nowe Miasto Lubawskie mając na uwadze rozwój gospodarczy w obrębie lokalnym szeroko współpracuje i zapewnia ulgi podatkowe lokalnym przedsiębiorcom inwestującym na terenie Gminy.

W Gminie Nowe Miasto Lubawskie do dnia 30 czerwca 2021 r. obowiązywała Uchwała Nr XL/307/2018 Rady Gminy Nowe Miasto Lubawskie z dnia 28 marca 2018 r. w sprawie zwolnień od podatku od nieruchomości w ramach pomocy de minimis (Dz. Urz. Województwa Warmińsko-Mazurskiego z 2018 r., poz. 1533), natomiast od dnia 24 listopada 2021 r. obowiązywała Uchwała Nr XXXII/283/2021 Rady Gminy Nowe Miasto Lubawskie z dnia 28 października 2021 r. w sprawie zwolnień od podatku od nieruchomości w ramach pomocy de minimis (Dz. Urz. Województwa Warmińsko-Mazurskiego z 2021 r., poz. 4315), dzięki którym możliwe jest zwolnienie od podatku od nieruchomości dla nowo wybudowanych/nowo nabytych budynków lub ich części przeznaczonych na utworzenie lub powiększenie istniejącego przedsiębiorstwa i wykorzystywanych do prowadzenia własnej działalności gospodarczej przez właściciela. W roku 2021 z owych zwolnień korzystało trzech przedsiębiorców.

Gmina nie prowadzi rejestru przedsiębiorców, minister właściwy ds. gospodarki prowadzi ewidencję przedsiębiorców będących osobami fizycznymi za pośrednictwem systemu teleinformatycznego CEIDG. W 2021 r. zarejestrowano w CEIDG 40 nowych przedsiębiorców, natomiast wyrejestrowano 28 (wnioski złożone przez przedsiębiorców w tutejszym Urzędzie Gminy). Najczęściej przedmiotem działalności tychże przedsiębiorstw były prace budowlane tj. ok 32% wszystkich wniosków o wpis do CEIDG złożonych w 2021 r.

Wg danych GUS na koniec 2021 r. na terenie Gminy Nowe Miasto Lubawskie zarejestrowanych było ogółem 713 podmiotów gospodarki narodowej wpisanych do rejestru REGON.

Zgodnie z wpisem w CEIDG wg stanu na koniec marca 2022 r. liczba przedsiębiorców, z miejscem prowadzenia działalności gospodarczej na terenie Gminy wynosiła 337. Brak danych za 2021 r. na stronie GUS.

Liczba wniosków u uzyskanie koncesji na sprzedaż napojów alkoholowych wynosiła 4, natomiast o rezygnacji 11. Na koniec 2021 r. na terenie Gminy było 16 punktów sprzedaży napojów alkoholowych przeznaczonych do spożycia poza miejscem sprzedaży (sklepy) oraz 4 punkty sprzedaży napojów alkoholowych przeznaczone do spożycia w miejscu sprzedaży (lokale gastronomiczne).

Gmina w celu usprawnienia mieszkańcom załatwiania spraw urzędowych, inwestuje w cyfryzację. Uruchomiono punkt potwierdzenia profilu zaufanego ePUAP, by kontakt z urzędem był możliwy bez wychodzenia z domu. W 2021 roku w Urzędzie Gminy potwierdziliśmy profil zaufany 80 osobom (ponad 2 razy więcej niż w 2019 roku i, podobnie jak 2020 roku).

## 11. BEZPIECZEŃSTWO MIESZKAŃCÓW

Działania Wójta Gminy Nowe Miasto Lubawskie ukierunkowane były na zapewnienie mieszkańcom bezpieczeństwa oraz porządku na terenie gminy. Nadrzędnym celem była kontynuacja przeciwdziałania przed powszechnym zagrożeniem wynikającym z pandemii COVID-19 , oraz ochrona źródeł dochodu mieszkańców polegająca na przeciwdziałaniu rozprzestrzeniania oraz ograniczaniu negatywnych skutków tzw. ptasiej grypy oraz afrykańskiego pomoru świń. Najważniejszymi działaniami były:

### **W zakresie przeciwdziałania covid:**

- współpraca z Komendą Powiatową Policji w zakresie monitorowania miejsc- osób objętych systemem kwarantanny,
- współpraca z Państwową Powiatową Stacją Sanitarno-Epidemiologiczną Nowe Miasto Lubawskie, w zakresie przeciwdziałania pandemii,
- współpraca z oddziałami Wojsk Obrony Terytorialnej w celu zapewnienia dostaw żywienia osobom podlegającym kwarantannie,
- współpraca z Zakładem Usług Komunalnych w Mszanowie Sp. z o. o. w celu ochrony personelu realizującego zadania na obszarze gminy,
- pozyskanie środków ochronnych (maseczek) dla mieszkańców i ich rozdysponowanie ,
- transport specjalistyczny przez Ochotnicze Straże Pożarne do szczepień przeciwko COVID-19,

### **W zakresie przeciwdziałania epizootii - ptasiej grypy**

- współpraca z Powiatowym Lekarzem Weterynarii Nowe Miasto Lubawskie, w zakresie przeciwdziałania epizootii,



- zakup i rozmieszczanie tablic informacyjnych, ostrzegawczych dotyczących zagrożenia ptasią grypą,
- zakup elementów technicznych infrastruktury zabezpieczającej ogniska choroby,
- montaż / demontaż elementów technicznych infrastruktury zabezpieczającej ogniska choroby,
- udzielenie wsparcia gospodarstwom dotkniętym ptasią grypą,
- zwoływanie posiedzeń Gminnego Zespołu Zarządzania Kryzysowego,

#### **W zakresie przeciwdziałania epizootii – afrykański pomór świń**

- współpraca z Powiatowym Lekarzem Weterynarii Nowe Miasto Lubawskie, w zakresie przeciwdziałania epizootii,
- zakup i rozmieszczanie tablic informacyjnych, ostrzegawczych dotyczących zagrożenia afrykański pomór świń,
- zakup elementów technicznych infrastruktury zabezpieczającej ogniska choroby,
- montaż / demontaż elementów technicznych infrastruktury zabezpieczającej ogniska choroby,
- udzielenie wsparcia gospodarstwom dotkniętym afrykańskim pomorem świń,
- zwoływanie posiedzeń Gminnego Zespołu Zarządzania Kryzysowego, przy udziale Krajowego i Wojewódzkiego Lekarza Weterynarii, przedstawicieli Lasów Państwowych , myśliwych , producentów rolnych
- prowadzenie poszukiwań padłych dzików - nosicieli ASF przy udziale psów tropiących.

Poza działaniami związanymi z epidemią COVID-19 Wójt Gminy Nowe Miasto Lubawskie podejmował wiele czynności w celu zapewnienia mieszkańcom bezpieczeństwa. Wybudowano oświetlenie drogowe w Pacółtowie i Chroślu. Rozpoczęto działania dotyczące budowy kolejnej ścieżki rowerowej o długości 5,2 km (Pacółtowo - Tyliczki) oraz opracowania kolejnych dokumentacji technicznych m.in. na dalszą rozbudowę sieci drogowej oraz oświetlenia drogowego.

#### **12. AKTYWNOŚĆ OBYWATELSKA**

Na koniec 2021 roku liczba sołectw wynosiła 16. Kadencja sołtysa trwa tyle, ile kadencja rady. Zgodnie ze statutami sołectw nie później niż w ciągu 5 miesięcy od rozpoczęcia kadencji nowo wybranej Rady Gminy powinny odbyć się wybory sołtysa i rady sołeckiej. W związku z faktem iż, nowa Rada Gminy została wybrana w październiku 2018 roku, na początku 2019 roku nastąpiły wybory sołeckie, w których na stanowisku pozostało 9 dotychczasowych sołtysów i wybrano 6 nowych osób do pełnienia tych funkcji. W związku ze złożoną rezygnacją sołtysa, w dniu 28 lipca 2021 r. zostały przeprowadzone uzupełniające wybory sołtysa sołectwa Bratian.



O aktywności obywatelskiej może świadczyć uczestnictwo w konsultacjach uchwał. W dyskusjach publicznych w 2021 r. nikt nie uczestniczył. Zostały złożone dwa wnioski do miejscowych planów zagospodarowania przestrzennego. W 2021 r. zostało wyłożonych 10 projektów uchwał dotyczących miejscowego planu zagospodarowania przestrzennego – w tym w 10 były przewidziane dyskusje publiczne.

W 2021 r. zostały również opublikowane ogłoszenia w Gazecie Nowomiejskiej – 3 ogłoszenia dotyczące przystąpienia przez Radę Gminy Nowe Miasto Lubawskie do sporządzania miejscowych planów zagospodarowania przestrzennego oraz 8 ogłoszeń dotyczących wyłożenia do publicznego wglądu projektów miejscowych planów zagospodarowania przestrzennego.

W 2021 r., zgodnie z uchwałą Nr X/45/2011 Rady Gminy Nowe Miasto Lubawskie z/s w Mszanowie z dnia 29 czerwca 2011 r. w sprawie przyjęcia Regulaminu konsultacji z organizacjami pozarządowymi oraz podmiotami prowadzącymi działalność pożytku publicznego, przeprowadzono konsultacje 3 projektów programów:

- „Programu współpracy Gminy Nowe Miasto Lubawskie z organizacjami pozarządowymi i innymi uprawnionymi podmiotami prowadzącymi działalność pożytku publicznego na 2022 rok”,
- „Gminnego Programu Profilaktyki i Rozwiązywania Problemów Alkoholowych na rok 2022”,
- Programu Przeciwdziałania Narkomanii dla Gminy Nowe Miasto Lubawskie na lata 2022 – 2024”.

Konsultacje były prowadzone w formie pisemnej za pomocą formularza konsultacyjnego. Uprawnione do udziału w konsultacjach podmioty, tj. organizacje pozarządowe oraz podmioty wymienione w art. 3 ust. 3 ustawy o działalności pożytku publicznego i o wolontariacie, nie zgłosiły w terminie konsultacji żadnych uwag i opinii do projektów programów.

W zebraniach wiejskich uczestniczy również niewielu mieszkańców, są to osoby najbardziej aktywne, zaangażowane w prace na rzecz pozostałych mieszkańców. W lutym 2021 r. w związku z ogłoszeniem stanu epidemii wywołanym wirusem COVID-19 oraz wynikającymi z tego stanu ograniczeniami dotyczącymi możliwości zgromadzeń zebrania wiejskie nie odbyły się. Tradycyjne zebranie wiejskie zastąpione zostało wówczas spotkaniem wójta z mieszkańcami w formie online (tzw. live), które odbyło się na jednym z profili społecznościowych. Cieszyło się ono dużym zainteresowaniem. We wrześniu 2021 r. podczas 16 zebrań wiejskich na których przedstawione zostały sprawozdania z działalności Sołtysa i Rady Sołeckiej za 2020 rok uczestniczyło 328 osób (uprawnionych 6 284).

### 13. SPRAWNA ADMINISTRACJA

Z myślą o klientach w Urzędzie Gminy Nowe Miasto Lubawskie można dokonywać płatności bezgotówkowo. Co więcej, od 2019 roku pojawiła się możliwość zapłaty podatku kartą płatniczą lub telefonem także u większości inkasentów.

W ramach podnoszenie jakości przekazywanych informacji oraz doskonalenie form przekazu internetowego w Gminie Nowe Miasto Lubawskie uruchomiono portal eSesja, który umożliwia kompleksowe zarządzanie pracami Rady Gminy i jednocześnie pozwala

mieszkańcom w łatwy sposób śledzić prace radnych podczas transmisji on-line. Dzięki tej funkcjonalności można było w okresie pandemii przeprowadzać sesje i posiedzenia komisji w trybie zdalnym.

O sprawności administracji może świadczyć:

- a) czas oczekiwania mieszkańców na załatwienie poszczególnych spraw:
- na wydanie dowodu osobistego wynosił 14 dni,
  - na wydanie karty dużej rodziny wynosił 30 dni,
  - na wydanie zezwolenia na sprzedaż napojów alkoholowych wynosił do 30 dni,
  - na wydanie decyzji na stanowisku ds. drogownictwa i transportu wynosił 30 dni,
  - na wydanie decyzji na stanowisku ds. gospodarki nieruchomościami wynosił około 14 dni,
  - na zezwolenie na usunięcie drzew wynosił 20 dni,
  - na decyzję o środowiskowych uwarunkowaniach (bez raportu) wynosił około 2,5 miesiąca,
  - na wydanie zaświadczenia w sprawie nie wniesienia sprzeciwu dla zamiaru usunięcia drzew wynosił do 2 dni,
  - na wydanie zaświadczenia w sprawie wpisu, zmiany lub wykreślenia do/z rejestru działalności regulowanej wynosił 7 dni,
  - na decyzję o warunkach zabudowy wynosił około 45 dni,
  - na wydanie zaświadczenia o warunkach zabudowy, o przeznaczeniu w miejscowym planie zagospodarowania przestrzennego lub w studium wykonalności – w ciągu 1 dnia,
  - na uchwalenie miejscowego planu zagospodarowania przestrzennego – minimum 1 rok,
  - na wydanie zaświadczenia o niezaleganiu – w ciągu 1 dnia,
  - na wydanie zaświadczenia o wielkości gospodarstwa – w ciągu 1 dnia,
  - na potwierdzenie zawarcia umowy dzierżawy – w ciągu 1 dnia,
  - na wydanie decyzji z zakresu pomocy społecznej – ok. 7 dni od przeprowadzenia wywiadu środowiskowego przez pracownika socjalnego,
  - na wydanie decyzji w świadczeniach rodzinnych – około 14 dni.
- b) ilość wydanych decyzji, zaświadczeń, innych:
- 34 decyzje (4 zezwolenia na sprzedaż napojów alkoholowych, 11 decyzji w związku z likwidacją punktu sprzedaży napojów alkoholowych, 2 decyzje w sprawie Karty Dużej Rodziny, 11 decyzji dotyczących spraw meldunkowych, 6 decyzji w sprawie odmowy udostępnienia danych) oraz 194 zaświadczenia (143 zaświadczenia dotyczące zameldowania i 51 zaświadczeń o utracie lub zniszczeniu dowodu osobistego),
  - na stanowisku ds. drogownictwa i transportu – 90 decyzji (29 decyzji lokalizacji obiektów, 11 decyzji lokalizacji zjazdów, 24 decyzji umieszczenie urządzeń w pasie drogowym, 26 decyzji za zajęcie pasa drogowego),
  - na stanowisku ds. gospodarki nieruchomościami - 60 decyzji (57 podziałów nieruchomości, 1 rozgraniczenie nieruchomości, 2 wzrosty wartości nieruchomości),
  - na stanowisku ds. ochrony środowiska, rolnictwa i leśnictwa – wydano 5 postanowień kończących postępowania, 41 decyzji, w tym 29 w sprawie wycinki

drzew, 11 o środowiskowych uwarunkowaniach, 1 wygaszenie zezwolenia na opróżnianie zbiorników bezodpływowych i transport nieczystości ciekłych ; dodatkowo wykonano 79 oględzin i protokołów w sprawie zgłoszenia zamiaru usunięcia drzew,

- na stanowisku ds. planowania przestrzennego – 137 decyzji o warunkach zabudowy, 26 decyzji celu publicznego, 407 zaświadczeń,
- w zakresie zadań oświatowych – 7 decyzji, 7 zaświadczeń,
- w zakresie podatków lokalnych – 4 012 decyzji i 109 zaświadczeń,
- na stanowisku ds. zarządzania kryzysowego – 6 decyzji (2 w zakresie realizacji świadczeń osobistych na rzecz obrony, 4 w sprawie rekompensaty za odbyte ćwiczenia wojskowe),
- w dziele Pomocy społecznej – 1 049 decyzji, w tym 5 odmownych,
- w ramach świadczeń rodzinnych - 888 decyzji w tym 59 decyzji odmownych,
- w ramach świadczeń z funduszu alimentacyjnego – 65 decyzji,
- w ramach świadczenia wychowawczego 500+ rozpatrzono 1 178 wniosków, w tym 853 złożone elektronicznie, wydano 1 091 informacji o przyznaniu świadczenia wychowawczego oraz 1 decyzję odmowną.

c) Ilość odwołań i skarg od wydanych decyzji oraz na sposób ich rozpatrzenia:

- na stanowisku ds. ochrony środowiska, rolnictwa i leśnictwa wniesiono 1 zażalenie do Samorządowego Kolegium Odwoławczego, na postanowienie Wójta, zostało utrzymane w mocy,
- z zakresu planowania i zagospodarowania przestrzennego wniesiono jedno odwołanie do Samorządowego Kolegium Odwoławczego, w 2021 roku Samorządowe kolegium odwoławcze uchyliło jedną decyzję i przekazało sprawę do ponownego rozpatrzenia organowi pierwszej instancji,
- z zakresu podatków lokalnych wniesiono 3 odwołania dotyczące podatków lokalnych do Samorządowego Kolegium Odwoławczego, spraw tych nie rozstrzygnięto w 2021 roku;
- z zakresu pomocy społecznej w 2021 roku było 1 odwołanie do Samorządowego Kolegium Odwoławczego w Elblągu,
- w ramach świadczeń rodzinnych złożono 30 odwołań do Samorządowego Kolegium Odwoławczego, zakończonych w 25 przypadkach uchyleniem decyzji i przyznaniem świadczeń, w 5 utrzymaniem decyzji w mocy.

W 2021 roku zostały złożone skargi (w rozumieniu Kodeksu postępowania administracyjnego):

- dwie skargi na Przewodniczącego Rady Gminy Nowe Miasto Lubawskie, które zostały uznane przez Radę Gminy jako niezasadne.
- sześć skarg na działalność Wójta Gminy Nowe Miasto Lubawskie. Dwie skargi zostały uznane przez Radę Gminy jako niezasadne, dwie skargi zostały przekazane przez Radę Gminy według właściwości do Wójta Gminy, natomiast w przypadku dwóch pozostałych skarg Rada Gminy stwierdziła, że jest niewłaściwa do ich rozpatrzenia.
- jedna skarga na Komisję Rady Gminy. Została ona przekazana według właściwości do Wojewody Warmińsko-Mazurskiego w Olsztynie.

- jedna skarga na Dyrektora Szkoły Podstawowej im. Jana Pawła II w Jamielniku-Rada Gminy uznała skargę za niezasadną,
- jedna skarga na Zastępcę Wójta, która została uznana za bezzasadną.

#### 14. GMINA W RANKINGACH, KONKURSACH I PUBLIKACJACH

##### Ranking pisma samorządu terytorialnego „Wspólnota” - Liderzy inwestycji. Ranking wydatków inwestycyjnych samorządów 2018-2020.

W zestawieniu pod uwagę brana jest całość wydatków majątkowych poniesionych w ciągu ostatnich trzech lat. Średnie wydatki inwestycyjne na jednego mieszkańca Gminy Nowe Miasto Lubawskie (wydatki per capita) wyniosły w latach 2018-2020 1 513,04 zł, co pozwoliło uplasować się Gminie na 169 pozycji rankingu pośród 1 533 gmin wiejskich w kraju. Na uwagę zasługuje również fakt, iż jest to najwyższa lokata spośród samorządów Powiatu Nowomiejskiego, niżej znalazły się także gminy sąsiednie.

Powód do dumy tym większy, iż kolejny przeprowadzony przez Wspólnotę ranking najbogatszych samorządów uplasował Gminę Nowe Miasto Lubawskie na pozycji 1188 z zamożnością per capita w wysokości 3 151,89 zł/mieszkańca. W tym wypadku jest to znaczny spadek w stosunku do lat poprzednich (978 miejsce w roku 2019 i 674 w roku 2018) i niestety, daje gminie ostatnie miejsce pośród samorządów Powiatu Nowomiejskiego. Jednak jak widać, nie przeszkodziło to samorządowi realizować zaplanowanych inwestycji.

W Rankingu Finansowym Samorządu Terytorialnego analizowana jest kondycja finansowa jednostek samorządu terytorialnego. W zestawieniu gmin wiejskich za rok 2020 Gmina Nowe Miasto Lubawskie uplasowała się na 699 miejscu na 1 533 jednostki uwzględnione w rankingu. Jest to najwyższa pozycja spośród gmin Powiatu Nowomiejskiego oraz większości gmin sąsiednich (wyżej uplasowała się tylko Gmina Iława). Jednostki samorządu terytorialnego objęte badaniem podzielono na kategorie:

- gminy wiejskie
- gminy miejsko-wiejskie
- gminy miejskie
- miasta na prawach powiatu
- powiaty ziemskie.

XVII Ranking Samorządów Rzeczypospolitej 2021 - ranking weryfikuje skuteczność działań władz samorządowych w kształtowaniu zrównoważonego rozwoju wspólnoty lokalnej, ujmowanego w strategicznych kategoriach: trwałości ekonomicznej, trwałości środowiskowej, trwałości społecznej oraz w zakresie jakości zarządzania. W 2021 roku Gmina Nowe Miasto Lubawskie uplasowała się na 110 pozycji w kategorii gmin wiejskich. W rankingu wzięły udział 1 533 samorzady. To najwyższa pozycja w Powiecie Nowomiejskim. Spośród samorządów sąsiednich wyżej uplasowała się tylko Gmina Lubawa. 110 pozycja Gminy Nowe Miasto Lubawskie to także znaczny awans w stosunku do roku ubiegłego, w którym zajmowała miejsce 253.

Gmina z inicjatywą sprawności instytucjonalnej - W związku z wynikami ankiety ewaluacyjnej "Sprawność instytucjonalna miast i gmin" przyznano naszemu samorządowi Wyróżnienie „Gmina z inicjatywą sprawności”. Jest to wyróżnienie przyznawane gminom w Polsce, które do oceny sprawności instytucjonalnej skorzystały w naszym województwie z ww. narzędzia w latach 2017-2020, a także swoją aktywnością przyczyniają się do poprawy poziomu sprawności oraz poziomu rozwoju społeczno-gospodarczego. Wyróżnienie

przyznane zostało przez Wydział Nauk Ekonomicznych Uniwersytetu Warmińsko-Mazurskiego w Olsztynie.

Ranking Wspólnoty „Zmiany demograficzne 2004-2020” – ranking opublikowany w grudniu 2021 roku nie odnosi się do wskaźników finansowych, ani do wyników wyborów czy składów samorządów. Przygląda się zjawisku bardzo ważnemu dla dalszego funkcjonowania jednostek samorządowych i ich obciążenia finansowego tj. depopulacji i starzenia się społeczeństwa. Według tego zestawienia Gmina Nowe Miasto Lubawskie plasuje się na pozycji 1145 ze wskaźnikiem + 7,38% na 1532 gminy wiejskie, które poddano analizie. Oznacza to, że Gmina Nowe Miasto Lubawskie odnotowała w tym czasie największy wskaźnik wzrostu demograficznego spośród wszystkich gmin Powiatu Nowomiejskiego (w przypadku tego zestawienia im dalsza pozycja, tym większy wzrost demograficzny).

W XX edycji nagród i wyróżnień Marszałka Województwa Warmińsko-Mazurskiego przyznawanych pracownikom pomocy i integracji społecznej, a także aktywnym liderom organizacji pozarządowych za wybitne osiągnięcia w tej dziedzinie Ośrodek Pomocy Społecznej Gminy Nowe Miasto Lubawskie otrzymał w 2020 r. nagrodę zespołową, która została uroczystie wręczona w październiku 2021 r. Doceniono w szczególności:

- zaangażowanie w pomoc mieszkańcom Gminy Nowe Miasto Lubawskie,
- wsparcie udzielone nieformalnej grupie mieszkańców wsi Lekarty w programie „Decydujesz, Pomagasz”, dzięki któremu mieszkańcy po raz kolejny uzyskali grant na rozwój swojej wsi,
- uruchomienie tzw. Niebieskiej Linii oraz konta Messenger Niebieska Linia, gdzie osoby doznające przemocy mogą zwrócić się o pomoc,
- aktywność w zakresie integracji lokalnej społeczności m.in. poprzez współorganizowanie na terenie całej gminy corocznych „Dni Rodziny” oraz wigilii dla osób samotnych i starszych,
- liczne działania skierowane do seniorów, takie jak aktywne uczestnictwo we wdrażaniu Ogólnopolskiej Karty Seniora oraz skuteczne pozyskiwanie środków zewnętrznych przeznaczonych na aktywizację osób starszych,
- umiejętność pracy zespołowej, dobrą współpracę i odpowiedzialność za wdrażane projekty prowadzące do polepszenia sytuacji osób i rodzin będących w trudnej sytuacji życiowej.

Bardzo istotne były również sukcesy szkół i ich uczniów w 2021 roku:

Międzynarodowy Konkurs Matematyczny.

Na polu międzynarodowym w Konkursie Kangur Matematyczny wykazały się dzieci ze Szkoły Podstawowej im. Ks. Kazimierza Wróblewskiego w Gwiździna, które osiągnęły: uczennica i uczeń (klasa IV) – wyróżnienia oraz uczeń Szkoły Podstawowej w Radomnie – (klasa VI) wyróżnienie.



Międzynarodowy Konkurs Informatyczny.

W międzynarodowym konkursie informatycznym BÓBR – troje uczniów (klasa I) Zespołu Szkół im. Rodu Działyńskich w Bratianie otrzymało wyróżnienie za bardzo dobre wyniki.

Uczniowie naszych szkół brali również udział w ogólnopolskich konkursach takich jak:

- Ogólnopolski Konkurs Ortograficzny „Orzeł Ortograficzny”(sesja wiosenna)- sukces uczniów Szkoły Podstawowej w Radomnie - uczennica (klasa VI) - laureatka miejsce VI w kraju, uczennica (klasa IV) - laureatka miejsce VII w kraju, uczennica (klasa VIII) - VIII miejsce w kraju;
- XI Ogólnopolski Konkurs Plastyczny dla Dzieci „BEZPIECZNIE NA WSI MAMY – OD 30 LAT Z KRUS WYPADKOM ZAPOBIEGAMY” organizowany przez Kasę Rolniczego Ubezpieczenia Społecznego – osiągnięcia uczniów Społecznej Szkoły Podstawowej im. Janusza Korczaka w Tylicach - I miejsce uczennica (klasa II) i uczeń (klasa VI), III miejsce uczennica (klasa IV);
- Ogólnopolski Turniej Baseballu z okazji ”Święta Niepodległości” - V miejsce Społecznej Szkoły Podstawowej im. Janusza Korczaka w Tylicach;
- Ogólnopolski Konkurs Wianków „Bo najpiękniejsze są polskie kwiaty” w ramach projektu „Piękna Nasza Polska Cała” – osiągnięcia Społecznej Szkoły Podstawowej im. Janusza Korczaka w Tylicach - II miejsce uczennicy (klasa IV) oraz wyróżnienie uczennicy (klasa VII);
- Ogólnopolski Konkurs Plastyczny z okazji Światowego Dnia Bezpiecznego Internetu - I miejsce uczennicy (klasa III) Zespołu Szkół im. Rodu Działyńskich w Bratianie;
- Ogólnopolski Konkurs Szkolny Blogi SKO - nagroda III stopnia dla Zespołu Szkół im. Rodu Działyńskich w Bratianie;
- Mistrzostwa Polski w Kickboxingu zdobył uczeń (klasa VIII) Zespołu Szkół im. Rodu Działyńskich w Bratianie trenujący w sekcji Kickboxingu w Zamku Expom Kurzętnik;

Na poziomie wojewódzkim uczniowie naszych szkół dobrze wypadli w:

- Wojewódzkich konkursach przedmiotowych ze Szkoły Podstawowej w Radomnie - uczeń (klasa VIII) finalistą z języka polskiego oraz uczennica (klasa VII) Szkoły Podstawowej im. ks. Kazimierza Wróblewskiego w Gwiździnach finalistką z matematyki;
- Wojewódzkim Konkursie Literackim XXIII Warmińsko-Mazurskie Dni Rodziny „Młodość – Miłość- Małżeństwo- Rodzina” laureatką konkursu uczennica (klasa VIII) z Zespołu Szkół im. Rodu Działyńskich w Bratianie;
- Wojewódzkim Konkursie plastycznym -XXIII Warmińsko-Mazurskie Dni Rodziny „Młodość - Miłość -Małżeństwo-Rodzina”- uczennica (klasa IV) laureatką, uczennica (oddział przedszkolny) nagroda oraz uczeń (klasa III) wyróżnienie ze Społecznej Szkoły Podstawowej im. Janusza Korczaka w Tylicach;
- Mistrzostwach Województwa Warmińsko-Mazurskiego Szkolnego Związku Sportowego w piłce nożnej dziewcząt - II miejsce w kategorii Igrzyska Dzieci, III miejsce w kategorii Igrzyska Młodzieży Szkolnej oraz nagrody indywidualne dla piłkarki w ramach Igrzyska Dzieci oraz bramkarki w ramach Igrzyska Młodzieży Szkolnej ze Społecznej Szkoły Podstawowej im. Janusza Korczaka w Tylicach;



- Mistrzostwach Województwa WMZ LZS w piłce nożnej dziewcząt Gminnych Szkół Podstawowych IV miejsce w I grupie rocznik 2007-2008 oraz V miejsce w II grupie rocznik 2009 i młodsze zajęły uczennice Społecznej Szkoły Podstawowej im. Janusza Korczaka w Tylicach;
- Półfinale Wojewódzkim W-M SZS w piłce nożnej dziewcząt "Moje Boisko Orlik 2012" - Igrzyska Dzieci (rocznik 2009 i młodzi) III miejsce uczennic Społecznej Szkoły Podstawowej im. Janusza Korczaka w Tylicach;
- Półfinale Wojewódzkim W-M SZS w piłce nożnej dziewcząt "Moje Boisko Orlik 2012" - Igrzyska Młodzieży Szkolnej (rocznik 2007-2008) – I miejsce uczennic Społecznej Szkoły Podstawowej im. Janusza Korczaka w Tylicach awans do finału;
- Finale Wojewódzkim W-M SZS w piłce nożnej dziewcząt "Moje Boisko Orlik 2012" - Igrzyska Młodzieży Szkolnej (rocznik 2007-2008) - II miejsce uczennic Społecznej Szkoły Podstawowej im. Janusza Korczaka w Tylicach;
- Turnieju Wojewódzkim Warmińsko - Mazurskiego Szkolnego Związku Sportowego dziewcząt i chłopców klas I-III "Jestem Sprawny na 6" - II miejsce Społecznej Szkoły Podstawowej im. Janusza Korczaka w Tylicach;
- Finale Wojewódzkim „ Z podwórka na stadion o Puchar Tymbarku”(chłopcy U-8, U-12) - awans chłopców Społecznej Szkoły Podstawowej im. Janusza Korczaka w Tylicach;
- Przelajowych Biegach Grunwaldzkich – V miejsce zajęła uczennica (klasa IV) Społecznej Szkoły Podstawowej im. Janusza Korczaka w Tylicach;
- Mistrzostwach Województwa Warmińsko-Mazurskiego w Baseballu – IV miejsce Społecznej Szkoły Podstawowej im. Janusza Korczaka w Tylicach.

Na szczeblu powiatowym uczniowie również odnosili sukcesy w:

- Mistrzostwach Rejonu W-M SZS w piłce nożnej chłopców "Moje Boisko Orlik 2012" Igrzyskach Dzieci, rocznik 2009 i młodzi (klasa 6 i młodzi) - III miejsce Społecznej Szkoły Podstawowej im. Janusza Korczaka w Tylicach;
- Igrzyskach Młodzieży Szkolnej, rocznik 2007-2008 (klasa 8 i 7) - IV miejsce Społecznej Szkoły Podstawowej im. Janusza Korczaka w Tylicach;
- Mistrzostwach Powiatu w Tenisie Stołowym - II miejsce zajęły uczennice Społecznej Szkoły Podstawowej im. Janusza Korczaka w Tylicach;
- Powiatowym Konkursie Plastycznym „Wielkanocny Koszyczek” – II miejsce uczennicy (klasa I) Zespołu Szkół im. Rodu Działyńskich w Bratianie;
- Konkursie Plastycznym „Najciekawsza Kartka Wielkanocna” organizowanym przez Lokalną Grupę Działania Ziemia Lubawska – III miejsce ucznia (klasa V) Zespołu Szkół im. Rodu Działyńskich w Bratianie;
- Konkursie Plastycznym "Pomaluj Mój Świat Na Niebiesko" organizowany przez Powiatowe Centrum Rozwoju Edukacji - II miejsce ucznia (klasa V) oraz wyróżnienie uczennicy (klasa V) Zespołu Szkół im. Rodu Działyńskich w Bratianie;
- Powiatowym Konkursie Plastycznym promującym SKO i PKO sukces uczniów Zespołu Szkół im. Rodu Działyńskich w Bratianie w kategorii klas I-II II i III miejsce uczennice (klasa II i I), w kategorii klas III-IV II miejsce i wyróżnienie uczennice (klasa III), w kategorii klas V-VI III miejsce uczennica (klasa VI);

- Konkursie Plastycznym „ Bukiet Letnich Kwiatów” organizowanym przez Lokalną Grupę Działania Ziemia Lubawska - II miejsce ucznia (klasa V) Zespołu Szkół im. Rodu Działyńskich w Bratianie;
- Powiatowym Konkursie Plastycznym „Najpiękniejsza palma wielkanocna” - I miejsce uczennica (klasa III) Szkoły Podstawowej w Skarlinie;
- Powiatowym Konkursie Plastycznym – „Rzuć palenie bo nikotyna to nałogu przyczyna” - I miejsce uczennica (klasa III) i uczeń (klasa IV) Szkoły Podstawowej w Skarlinie;
- Powiatowym Konkursie Fotograficznym „Młodość, miłość, małżeństwo, rodzina” - I miejsce uczeń (klasa I) i II miejsce uczeń (klasa I) w kategorii klas I-III oraz I miejsce uczeń (klasa VI) w kategorii klas IV-VI Szkoły Podstawowej im. ks. Kazimierza Wróblewskiego w Gwiździnach;
- Rejonowym Konkursie Udzielania Pierwszej Pomocy PCK dla klas IV-VI – II miejsce zdobyła drużyna (klasa V) Szkoły Podstawowej im. ks. Kazimierza Wróblewskiego w Gwiździnach;
- Rejonowych Mistrzostwach Udzielania Pierwszej Pomocy PCK dla klas VII-VIII – I miejsce zdobyła drużyna (klasa VIII) Szkoły Podstawowej im. ks. Kazimierza Wróblewskiego w Gwiździnach;
- Mistrzostwach Powiatu Nowomiejskiego w tenisie stołowym I miejsca drużyna z klas IV-V i drużyna z (klasa VII-VIII) Szkoły Podstawowej im. ks. Kazimierza Wróblewskiego w Gwiździnach;
- Powiatowym Konkursie Matematycznym dla klas VIII - II miejsce uczeń (klasa VIII) Szkoły Podstawowej im. ks. Kazimierza Wróblewskiego w Gwiździnach;
- Powiatowym Konkursie Wiedzy o AIDS oraz o innych zakażeniach Krwiopochodnych - II miejsce uczeń (klasa VIII) Szkoły Podstawowej im. ks. Kazimierza Wróblewskiego w Gwiździnach.
- Rejonowej Olimpiadzie Promocji Zdrowego Stylu Życia – I miejsce uczeń (klasa VIII) Szkoły Podstawowej im. ks. Kazimierza Wróblewskiego w Gwiździnach.

## IX. Załącznik

Załącznik do niniejszego raportu stanowi szczegółowa informacja dotycząca realizacji uchwał Rady Gminy w 2020 roku.

## X. Spis tabel

Tabela 1. Pracownicy Szkół i ich wynagrodzenia.....	7
Tabela 2. Wykonanie planu budżetu za 2021 rok.....	8
Tabela 3. Główne źródła dochodów gminy w latach 2020-2021.....	9
Tabela 4. Realizacja zadań inwestycyjnych gminy w 2021 roku.....	10
Tabela 5. Wskaźnik zadłużenia gminy na przestrzeni lat 2017-2021.....	14
Tabela 6. Poziom zadłużenia gminy i planowane spłaty .....	15
Tabela 7. Przebudowa ulic Podleśnej, Skrajnej i Na Stoku w Pacótkowie .....	20
Tabela 8. Budowa ścieżki rowerowej po byłej linii kolejowej nr 260 Nowe Miasto Lubawskie - Zajączkowo Lubawskie na odcinku Pacótkowo - Tyliczki (granica gminy) w celu zmniejszenia presji na gatunki i siedliska na obszarach cennych przyrodniczo .....	20
Tabela 9. Przebudowa z rozbudową ulic Krętej, Grunwaldzkiej i Polnej wraz z przejściem dla pieszych przez drogę krajową nr 15 w Bratianie.....	21
Tabela 10. Przebudowa drogi gminnej nr 181049N Tylice-Rojewo-Tyliczki .....	22
Tabela 11. Budowa drogi gminnej nr 181015N na odcinku droga powiatowa nr 1246N - Mikołajki (granica gminy) .....	22
Tabela 12. Rozbudowa drogi gminnej nr 181019N od skrzyżowania z drogą powiatową nr 1246N do granicy gminy w miejscowości Nawra. ....	23
Tabela 13. Mój rynek - budowa hali targowej w Bratianie.....	23
Tabela 14. Poprawa gospodarki wodno-ściekowej w Gminie Nowe Miasto Lubawskie poprzez budowę sieci kanalizacji sanitarnej w Łąkach Bratiańskich i sieci wodociągowej w Nawrze.....	24
Tabela 15. Ochrona dziedzictwa przyrodniczego na obszarze transgranicznym poprzez poprawę i rozwój infrastruktury wodno-ściekowej w Sowiecku i Gminie Nowe Miasto Lubawskie .....	24
Tabela 16. Kompleksowa termomodernizacja budynku świetlicy wiejskiej w Mszanowie...	25
Tabela 17. Kompleksowa termomodernizacja budynku szkoły podstawowej w Jamielniku	25
Tabela 18. Usuwanie wyrobów zawierających azbest z terenu gminy Nowe Miasto Lubawskie .....	26
Tabela 19. Prace konserwatorskie pomnika upamiętniającego ofiary totalitaryzmów w Nawrze wraz z niezbędną infrastrukturą techniczną.....	26
Tabela 20. Uzbrojenie terenu wokół wiat wypoczynkowych w miejscowości Chrośle przy ścieżce rowerowej Bratian – Hława w zasilanie energetyczne, oświetlenie wiat i przejścia dla pieszych na skrzyżowaniu ścieżki z drogą powiatową .....	27
Tabela 21. Budowa oświetlenia w Mszanowie i Pacótkowie.....	28
Tabela 22. Doposażenie pomieszczenia kuchennego w celu poszerzenia działalności kulturalno-kulinarnej KGW Radomno .....	28

Tabela 23. Budowa budynku zaplecza sportowego KS „Radomniak Radomno” .....	29
Tabela 24. Wyrównywanie szans edukacyjnych uczniów w szkołach w Gminie Nowe Miasto Lubawskie .....	29
Tabela 25. Przedsięwzięcie Ministra Edukacji i Nauki pn. Poznaj Polskę w Szkole Podstawowej w Skarlinie .....	30
Tabela 26. Dofinansowanie wynagrodzenia dla asystenta rodziny .....	30
Tabela 27. Usługi opiekuńcze dla osób w wieku 75+.....	30
Tabela 28. Zakup nowości wydawniczych do bibliotek publicznych .....	31
Tabela 29. Wynagrodzenie dla animatora sportu .....	31
Tabela 30. Modernizacja 2 mostów na rzece Wel wraz z przebudową ul. Szkolnej i Młyńskiej w Bratianie .....	31
Tabela 31. Usuwanie folii rolniczych i innych odpadów pochodzących z działalności rolniczej z terenu Gminy Nowe Miasto Lubawskie.....	32
Tabela 32. Rozbudowa drogi gminnej nr 181042N na odcinku Mszanowo – obwodnica Nowego Miasta Lubawskiego .....	32
Tabela 33. Przebudowa drogi gminnej nr 181024N na odcinku Chrośle - Pustki .....	33
Tabela 34. Przebudowa drogi gminnej nr 181007N i 181003N łączących Jamielnik z Lekartami – Etap I .....	34
Tabela 35. Budowa podjazdu dla osób niepełnosprawnych wraz z przebudową schodów zewnętrznych do siedziby Ośrodka Pomocy Społecznej Gminy Nowe Miasto Lubawskie z siedzibą w Mszanowie .....	35
Tabela 36. Cyfrowa Gmina – Rozwój cyfrowy Gminy Nowe Miasto Lubawskie oraz wzmocnienie cyfrowej odporności na zagrożenia .....	35
Tabela 37. Zagospodarowanie terenu wokół pomnika upamiętniającego ofiary totalitaryzmów w Nawrze – II etap .....	36
Tabela 38. Porównanie wpływów z podatków w latach 2020-2021.....	68
Tabela 39. Ulgi i zwolnienia podatkowe udzielone w 2020 i 2021 roku.....	69
Tabela 40. Liczba uczniów i wychowanków na przestrzeni lat 2014 - 2021.....	70
Tabela 41. Liczba etatów nauczycielskich i oddziałów w latach 2010 - 2021.....	72
Tabela 42. Wyniki egzaminu ósmoklasisty w 2021 roku .....	76

## XI. Spis rysunków

Rysunek 1. Liczba mieszkańców Gminy Nowe Miasto Lubawskie w 2021 r. ....	4
Rysunek 2. Struktura wiekowa mieszkańców gminy w 2021 roku .....	5
Rysunek 3. Mieszkańcy gminy na przestrzeni lat 2006-2021 .....	6
Rysunek 4. Dochody gminy w 2021 roku .....	12
Rysunek 5. Planowany wskaźnik spłaty zobowiązań na przestrzeni lat 2021 – 2034 .....	15
Rysunek 6. Nadwyżki operacyjne gminy w latach 2017-2021 .....	16
Rysunek 7. Stan posiadania Gminy Nowe Miasto Lubawskie z podziałem na rodzaje gruntów .....	38
Rysunek 8. Organizacje pozarządowe w Gminie Nowe Miasto Lubawskie .....	56
Rysunek 9. Podział środków przekazanych w 2021 roku organizacjom pozarządowym.....	57
Rysunek 10. Wpływy z podatków do budżetu gminy.....	68
Rysunek 11. Jednostki oświatowe w Gminie Nowe Miasto Lubawskie.....	69
Rysunek 12. Liczba uczniów w szkołach podstawowych i gimnazjach w latach 2004 - 2021.	71
Rysunek 13. Wydatki oświatowe w 2021 roku .....	73
Rysunek 14. Wydatki oświatowe w latach 2018-2021 .....	73
Rysunek 15. Utrzymanie szkół gminnych w 2021 roku .....	74
Rysunek 16. Utrzymanie szkół gminnych w latach 2018 - 2021 .....	74
Rysunek 17. Wydatki oświatowe i subwencja oświatowa na jednego ucznia w latach 2010- 2021 .....	75
Rysunek 18. Wyniki egzaminu ósmoklasisty w skali staninowej w 2021 roku.....	77

## ZAŁĄCZNIK DO RAPORTU O STANIE GMINY ZA 2021 ROK

Numer uchwały	Data podjęcia uchwały	Uchwała w sprawie	Sposób realizacji uchwały
XXIV/207/2021	21.01.2021 r.	dokonania zmian Wieloletniej Prognozy Finansowej Gminy Nowe Miasto Lubawskie na lata 2021-2034	Rada Gminy dokonała aktualizacji planowanych przedsięwzięć w celu zapewnienia prawidłowej realizacji zadań bieżących i inwestycyjnych o charakterze wieloletnim Gminy Nowe Miasto Lubawskie. W wyniku wprowadzonych zmian zwiększono deficyt budżetu Gminy na 2021 rok, a jako źródła pokrycia wskazano przychody pochodzące z wolnych środków oraz z niewykorzystanych środków pieniężnych na rachunku budżetu, wynikające z rozliczenia środków określonych w art. 5 ust. 1 pkt 2 i dotacji na realizację programu, projektu lub zadania finansowanego z udziałem tych środków.
XXIV/208/2021	21.01.2021 r.	dokonania zmian w budżecie Gminy na 2021 rok	Wprowadzono zmiany polegające na dostosowaniu budżetu bieżącego roku do aktualnych potrzeb finansowych gminy. Szczegółowe sprawozdanie z wykonania budżetu za 2021 rok zostało przedstawione w Zarządzeniu nr 65/2022 Wójta Gminy Nowe Miasto Lubawskie z dnia 26 kwietnia 2022 roku.
XXIV/209/2021	21.01.2021 r.	rozpatrzenia skargi na działalność Wójta Gminy	Rada Gminy Nowe Miasto Lubawskie stwierdziła, że nie jest właściwa do rozpatrzenia skargi na Wójta Gminy Nowe Miasto Lubawskie.
XXIV/210/2021	21.01.2021 r.	rozpatrzenia skargi na działalność Wójta Gminy	Rada Gminy Nowe Miasto Lubawskie stwierdziła, że skarga na Wójta Gminy Nowe Miasto Lubawskie jest bezzasadna.
XXIV/211/2021	21.01.2021 r.	rozpatrzenia wniosku o skontrolowanie procesu kompletowania dokumentów przed wydaniem decyzji o środowiskowych uwarunkowaniach dla farm elektrowni wiatrowych	Rada Gminy Nowe Miasto Lubawskie stwierdziła, że nie jest właściwa do realizacji wniosku o skontrolowanie procesu kompletowania dokumentów przed wydaniem w latach 2014 –2015 przez Wójta Gminy Nowe Miasto Lubawskie pięciu decyzji o środowiskowych uwarunkowaniach dla farm elektrowni wiatrowych.
XXIV/212/2021	21.01.2021 r.	planu pracy Komisji Rewizyjnej Rady Gminy Nowe Miasto Lubawskie na 2021 rok	Zaakceptowano plan pracy Komisji Rewizyjnej Rady Gminy Nowe Miasto Lubawskie na 2021 rok.



XXIV/213/2021	21.01.2021 r.	zmiany szczegółowych warunków przyznawania i odpłatności za usługi opiekuńcze i specjalistyczne usługi opiekuńcze, z wyłączeniem specjalistycznych usług opiekuńczych dla osób z zaburzeniami psychicznymi oraz szczegółowych warunków częściowego lub całkowitego zwolnienia od opłat i trybu ich pobierania	Uchwała ustala koszt jednej godziny usług opiekuńczych na kwotę 24,50 złotych oraz aktualizuje zasady zwrotu wydatków za usługi opiekuńcze i specjalistyczne usługi opiekuńcze.
XXIV/214/2021	21.01.2021 r.	ustalenia zasad i warunków sytuowania obiektów małej architektury, tablic reklamowych i urządzeń reklamowych oraz ogrodzeń, ich gabarytów, standardów jakościowych oraz rodzajów materiałów budowlanych, z jakich mogą być wykonane	W uchwale określono zasady i warunki sytuowania obiektów małej architektury, tablic reklamowych i urządzeń reklamowych, ogrodzeń ich gabarytów, standardów jakościowych oraz materiałów budowlanych z jakich mogą być wykonane.
XXIV/215/2021	21.01.2021 r.	wyrażenia opinii dla programu restrukturyzacyjnego dotyczącego Gospodarstwa Tylice – grunty Skarbu Państwa w zarządzie Krajowego Ośrodka Wsparcia Rolnictwa	Uchwałę Rada Gminy podjęła w związku z wystąpieniem Krajowego Ośrodka Wsparcia Rolnictwa Oddział Terenowy w Olsztynie o wyrażenie opinii w sprawie przygotowanego Programu Restrukturyzacyjnego Gospodarstwa Rolnego Tylice, Rada Gminy Nowe Miasto Lubawskie wyraziła negatywną opinię dla przedłożonego Programu Restrukturyzacji Gospodarstwa Rolnego Tylice z uwagi na fakt, iż Program w przedstawionym kształcie nie dawał możliwości wydzierżawienia gruntów rolnych dużej liczbie zainteresowanych rolników indywidualnych.

XXIV/216/2021	21.01.2021 r.	zmiany uchwały w sprawie nadania nazw ulicom we wsi Jamielnik	Adresy nowo powstających budynków przyporządkowywane są zgodnie z ulicami zawartymi w uchwale.
XXV/217/2021	18.02.2021 r.	dokonania zmian Wieloletniej Prognozy Finansowej Gminy Nowe Miasto Lubawskie na lata 2021-2034.	Rada Gminy dokonała aktualizacji planowanych przedsięwzięć w celu zapewnienia prawidłowej realizacji zadań inwestycyjnych o charakterze wieloletnim Gminy Nowe Miasto Lubawskie. W wyniku wprowadzonych zmian zwiększono deficyt budżetu Gminy na 2021 rok, a jako źródła pokrycia wskazano przychody pochodzące z wolnych środków.
XXV/218/2021	18.02.2021 r.	dokonania zmian w budżecie Gminy na 2021 rok	Wprowadzono zmiany polegające na dostosowaniu budżetu bieżącego roku do aktualnych potrzeb finansowych gminy. Szczegółowe sprawozdanie z wykonania budżetu za 2021 rok zostało przedstawione w Zarządzeniu nr 65/2022 Wójta Gminy Nowe Miasto Lubawskie z dnia 26 kwietnia 2022 roku.
XXV/219/2021	18.02.2021 r.	nie wyrażenia zgody na wyodrębnienie funduszu sołectkiego w budżecie Gminy Nowe Miasto Lubawskie na 2022 rok	Niniejszą uchwałą Rada Gminy Nowe Miasto Lubawskie nie wyraziła zgody na wyodrębnienie w budżecie Gminy na 2022 rok funduszu sołectkiego.
XXV/220/2021	18.02.2021 r.	rozpatrzenia petycji w sprawie masowych szczepień na chorobę COVID-19 wywołaną przez wirusa SARS-CoV-2	Rada Gminy Nowe Miasto Lubawskie uznała się za niewłaściwą do realizacji petycji i przekazała ją do załatwienia zgodnie z kompetencją do Ministra Zdrowia.
XXV/221/2021	18.02.2021 r.	przyjęcia programu opieki nad zwierzętami bezdomnymi oraz zapobiegania bezdomności zwierząt na terenie Gminy Nowe Miasto Lubawskie w 2021 r.	Program uchwalany jest corocznie – realizowany zgodnie z potrzebami – odławianie bezdomnych i blakających się psów, ratowanie zwierząt dzikich i domowych poszkodowanych w kolizjach drogowych, Przeciwdziałanie bezdomności poprzez sterylizację, szczepienie i leczenie zwierząt a następnie przekazywanie do adopcji oraz pokrycie 50% kosztów sterylizacji zwierząt, które mają właściciela. W 2021 r. na realizację programu wydano 17 992,63 zł.
XXV/222/2021	18.02.2021 r.	udzielenia pomocy finansowej Powiatowi Nowomiejskiemu	Rada Gminy udzieliła Powiatowi Nowomiejskiemu dotacji celowej. Środki zostały przekazane na podstawie umowy zawartej pomiędzy

		na realizację zadania „Przebudowa drogi powiatowej Nr 1246N dr. woj. nr 538 Skarlin - Nowe Miasto Lubawskie na odcinku Skarlin - Nawra”	Gminą Nowe Miasto Lubawskie a Powiatem Nowomiejskim. Dotacja została rozliczona w całości.
XXV/223/2021	18.02.2021 r.	zmiany uchwały XXI/174/2020 Rady Gminy Nowe Miasto Lubawskie z dnia 24 września 2020 r. w sprawie przystąpienia do sporządzenia miejscowego planu zagospodarowania przestrzennego gminy Nowe Miasto Lubawskie w obrębie geodezyjnym Bratian	Przystąpiono do zmiany miejscowego planu zagospodarowania przestrzennego - dodano działkę nr ewid. 580/12
XXV/224/2021	18.02.2021 r.	przystąpienia do sporządzenia miejscowego planu zagospodarowania przestrzennego gminy Nowe Miasto Lubawskie w obrębie geodezyjnym Lekarty	Przystąpiono do sporządzania miejscowego planu zagospodarowania przestrzennego dla działki nr ewid. 110/7 obręb Lekarty
XXV/225/2021	18.02.2021 r.	uchwalenia miejscowego planu zagospodarowania przestrzennego gminy Nowe Miasto Lubawskie w obrębie geodezyjnym Bratian	Uchwała ta została uchylona w całości – błędnie wykonany załącznik nr 4 dotyczących danych przestrzennych.
XXV/226/2021	18.02.2021 r.	uchwalenia miejscowego planu zagospodarowania przestrzennego gminy Nowe Miasto Lubawskie w obrębie geodezyjnym Lekarty.	Uchwała ta została uchylona w całości – błędnie wykonany załącznik nr 4 dotyczących danych przestrzennych.
XXV/227/2021	18.02.2021 r.	uchwalenia miejscowego planu zagospodarowania	Uchwała ta została uchylona w całości – błędnie wykonany załącznik nr 4 dotyczących danych przestrzennych.

		przestrzennego gminy Nowe Miasto Lubawskie w obrębie geodezyjnym Pacółtowo.	
XXVI/228/2021	31.03.2021 r.	dokonania zmian Wieloletniej Prognozy Finansowej Gminy Nowe Miasto Lubawskie na lata 2021-2034.	Rada Gminy dokonała aktualizacji planowanych przedsięwzięć w celu zapewnienia prawidłowej realizacji zadań inwestycyjnych o charakterze wieloletnim Gminy Nowe Miasto Lubawskie. W wyniku wprowadzonych zmian zwiększono deficyt budżetu Gminy na 2021 rok, a jako źródła pokrycia wskazano przychody pochodzące z wolnych środków oraz z niewykorzystanych środków pieniężnych na rachunku budżetu, wynikające z rozliczenia środków określonych w art. 5 ust. 1 pkt 2 i dotacji na realizację programu, projektu lub zadania finansowanego z udziałem tych środków.
XXVI/229/2021	31.03.2021 r.	dokonania zmian w budżecie Gminy na 2021 rok	Wprowadzono zmiany polegające na dostosowaniu budżetu bieżącego roku do aktualnych potrzeb finansowych gminy. Szczegółowe sprawozdanie z wykonania budżetu za 2021 rok zostało przedstawione w Zarządzeniu nr 65/2022 Wójta Gminy Nowe Miasto Lubawskie z dnia 26 kwietnia 2022 roku.
XXVI/230/2021	31.03.2021 r.	rozpatrzenia skargi na Dyrektora Szkoły Podstawowej im. Jana Pawła II w Jamielniku	Uchwała dotyczyła rozpatrzenia skargi, która wpłynęła w dniu 17 marca 2021 roku na działalność Dyrektora Szkoły Podstawowej im. Jana Pawła II w Jamielniku w zakresie: negatywnego rozpatrzenia przez dyrektora szkoły wniosków rodzica o zorganizowanie zajęć dla dwójki dzieci klas I-III na terenie szkoły w związku z brakiem możliwości realizowania zajęć z wykorzystaniem metod i technik kształcenia na odległość w miejscu zamieszkania, poinformowania o fakcie dotyczącym złożenia przez dyrektora szkoły wniosku do sądu o ograniczenie praw rodzicielskich w stosunku do skarżącej i jej męża. Skarga została rozpatrzona i uznana za niezasadną.
XXVII/231/2021	29.04.2021 r.	dokonania zmian Wieloletniej Prognozy Finansowej Gminy Nowe Miasto Lubawskie na lata 2021-2034.	Rada Gminy dokonała aktualizacji planowanych przedsięwzięć w celu zapewnienia prawidłowej realizacji zadań inwestycyjnych o charakterze wieloletnim Gminy Nowe Miasto Lubawskie. W wyniku wprowadzonych zmian zwiększono deficyt budżetu Gminy na 2021 rok, a jako źródła pokrycia wskazano przychody pochodzące z kredytów

			i pożyczek, wolnych środków oraz z niewykorzystanych środków pieniężnych na rachunku budżetu, wynikające z rozliczenia środków określonych w art. 5 ust. 1 pkt 2 i dotacji na realizację programu, projektu lub zadania finansowanego z udziałem tych środków oraz związanych ze szczególnymi zasadami wykonywania budżetu.
XXVII/232/2021	29.04.2021 r.	dokonania zmian w budżecie Gminy na 2021 rok	Wprowadzono zmiany polegające na dostosowaniu budżetu bieżącego roku do aktualnych potrzeb finansowych gminy. Szczegółowe sprawozdanie z wykonania budżetu za 2021 rok zostało przedstawione w Zarządzeniu nr 65/2022 Wójta Gminy Nowe Miasto Lubawskie z dnia 26 kwietnia 2022 roku.
XXVIII/233/2021	20.05.2021 r.	dokonania zmian Wieloletniej Prognozy Finansowej Gminy Nowe Miasto Lubawskie na lata 2021-2034.	Rada Gminy dokonała aktualizacji planowanych przedsięwzięć w celu zapewnienia prawidłowej realizacji zadań inwestycyjnych o charakterze wieloletnim Gminy Nowe Miasto Lubawskie.
XXVIII/234/2021	20.05.2021 r.	dokonania zmian w budżecie Gminy na 2021 rok	Wprowadzono zmiany polegające na dostosowaniu budżetu bieżącego roku do aktualnych potrzeb finansowych gminy. Szczegółowe sprawozdanie z wykonania budżetu za 2021 rok zostało przedstawione w Zarządzeniu nr 65/2022 Wójta Gminy Nowe Miasto Lubawskie z dnia 26 kwietnia 2022 roku.
XXVIII/235/2021	20.05.2021 r.	określenia wzoru wniosku o przyznanie dodatku mieszkaniowego oraz wzoru deklaracji o dochodach gospodarstwa domowego	Zmiana w ustawie o dodatkach mieszkaniowych nałożyła na Radę Gminy obowiązek określenia w drodze uchwały wzór wniosku o przyznanie dodatku mieszkaniowego oraz wzór deklaracji o dochodach
XXIX/236/2021	22.06.2021 r.	wotum zaufania dla Wójta Gminy Nowe Miasto Lubawskie	Wotum zaufania zostało Wójtowi Gminy Nowe Miasto Lubawskie udzielone.
XXIX/237/2021	22.06.2021 r.	rozpatrzenia i zatwierdzenia sprawozdania finansowego Gminy Nowe Miasto Lubawskie wraz ze sprawozdaniem	Rozpatrzenie i zatwierdzenie sprawozdania finansowego wraz ze sprawozdaniem z wykonania budżetu jest obowiązkiem wynikającym z przepisów ustawy o finansach publicznych.

		z wykonania budżetu za 2020 rok	
XXIX/238/2021	22.06.2021 r.	absolutorium dla Wójta Gminy Nowe Miasto Lubawskie za rok 2020	Udzielono Wójtowi absolutorium, stanowi ono potwierdzenie, że budżet gminy został wykonany w sposób zgodny z prawem.
XXIX/239/2021	22.06.2021 r.	dokonania zmian w Wieloletniej Prognozie Finansowej Gminy Nowe Miasto Lubawskie na lata 2021-2034	Rada Gminy dokonała aktualizacji planowanych przedsięwzięć w celu zapewnienia prawidłowej realizacji zadań bieżących i inwestycyjnych o charakterze wieloletnim Gminy Nowe Miasto Lubawskie.
XXIX/240/2021	22.06.2021 r.	dokonania zmian w budżecie Gminy na 2021 rok	Wprowadzono zmiany polegające na dostosowaniu budżetu bieżącego roku do aktualnych potrzeb finansowych gminy. Szczegółowe sprawozdanie z wykonania budżetu za 2021 rok zostało przedstawione w Zarządzeniu nr 65/2022 Wójta Gminy Nowe Miasto Lubawskie z dnia 26 kwietnia 2022 roku.
XXIX/241/2021	22.06.2021 r.	rozpatrzenia petycji w sprawie masowych szczepień na chorobę COVID-19 wywołaną przez wirusa SARS-CoV-2	Rada Gminy Nowe Miasto Lubawskie uznała się za niewłaściwą do realizacji petycji i przekazała ją do załatwienia zgodnie z kompetencją do Ministra Zdrowia.
XXIX/242/2021	22.06.2021 r.	rozpatrzenia wniosku o zorganizowanie spotkania w sprawie farmy fotowoltaicznej planowanej w Bagnie	Rada Gminy Nowe Miasto Lubawskie uznała się za niewłaściwą do realizacji wniosku dotyczącego spotkania z Radą Gminy na specjalnej sesji poświęconej wyłącznie problematyce planowanej w Bagnie farmy fotowoltaicznej.
XXIX/243/2021	22.06.2021 r.	udzielenia pomocy finansowej w formie dotacji celowej Gminie Kurzętnik na realizację rocznego monitoringu poeksploatacyjnego składowiska odpadów komunalnych w Lipowcu	Podjęcie niniejszej uchwały było niezbędne do udzielenia dotacji celowej Gminie Kurzętnik w wysokości 1269,36 zł na wskazane w tytule uchwały zadanie. Dotację wykorzystano w pełnej kwocie, zgodnie z przeznaczeniem i rozliczono w terminie zawartym w umowie.



XXIX/244/2021	22.06.2021 r.	uchylenia uchwały nr XXV/225/2021 Rady Gminy Nowe Miasto Lubawskie z dnia 18 lutego 2021 r. w sprawie uchwalenia miejscowego planu zagospodarowania przestrzennego gminy Nowe Miasto Lubawskie w obrębie geodezyjnym Bratian	Uchylenie nastąpiło z uwagi na błędnie wykonany załącznik nr 4 – dane przestrzenne
XXIX/245/2021	22.06.2021 r.	uchylenia uchwały nr XXV/226/2021 Rady Gminy Nowe Miasto Lubawskie z dnia 18 lutego 2021 r. w sprawie uchwalenia miejscowego planu zagospodarowania przestrzennego gminy Nowe Miasto Lubawskie w obrębie geodezyjnym Lekarty	Uchylenie nastąpiło z uwagi na błędnie wykonany załącznik nr 4 – dane przestrzenne
XXIX/246/2021	22.06.2021 r.	uchylenia uchwały nr XXV/227/2021 Rady Gminy Nowe Miasto Lubawskie z dnia 18 lutego 2021 r. w sprawie uchwalenia miejscowego planu zagospodarowania przestrzennego gminy Nowe Miasto Lubawskie w obrębie geodezyjnym Pacółtowo	Uchylenie nastąpiło z uwagi na błędnie wykonany załącznik nr 4 – dane przestrzenne
XXIX/247/2021	22.06.2021 r.	przystąpienia do sporządzenia miejscowego planu zagospodarowania przestrzennego gminy Nowe Miasto Lubawskie w obrębie geodezyjnym Gwiździny	Przystąpiono do sporządzania miejscowego planu zagospodarowania przestrzennego dla działki nr ewid. 102/16 obręb geodezyjny Gwiździny.

XXIX/248/2021	22.06.2021 r.	uchwalenia miejscowego planu zagospodarowania przestrzennego gminy Nowe Miasto Lubawskie w obrębie geodezyjnym Bratian	Plan miejscowy został uchwalony przez Radę Gminy i wszedł w życie w sierpniu 2021 r.
XXIX/249/2021	22.06.2021 r.	uchwalenia miejscowego planu zagospodarowania przestrzennego gminy Nowe Miasto Lubawskie w obrębie geodezyjnym Lekarty	Plan miejscowy został uchwalony przez Radę Gminy i wszedł w życie w sierpniu 2021 r.
XXIX/250/2021	22.06.2021 r.	uchwalenia miejscowego planu zagospodarowania przestrzennego gminy Nowe Miasto Lubawskie w obrębie geodezyjnym Pacółtowo	Plan miejscowy został uchwalony przez Radę Gminy i wszedł w życie w sierpniu 2021 r.
XXIX/251/2021	22.06.2021 r.	uchwalenia miejscowego planu zagospodarowania przestrzennego gminy Nowe Miasto Lubawskie w obrębie geodezyjnym Chrośle	Plan miejscowy został uchwalony przez Radę Gminy i wszedł w życie w sierpniu 2021 r.
XXIX/252/2021	22.06.2021 r.	uchwalenia miejscowego planu zagospodarowania przestrzennego gminy Nowe Miasto Lubawskie w obrębie geodezyjnym Radomno	Plan miejscowy został uchwalony przez Radę Gminy i wszedł w życie w sierpniu 2021 r.
XXIX/253/2021	22.06.2021 r.	uchwalenia miejscowego planu zagospodarowania przestrzennego gminy Nowe Miasto Lubawskie	Plan miejscowy został uchwalony przez Radę Gminy i wszedł w życie w sierpniu 2021 r.

		w obrębie geodezyjnym Pacółtowo	
XXIX/254/2021	22.06.2021 r.	przystąpienia do sporządzenia miejscowego planu zagospodarowania przestrzennego gminy Nowe Miasto Lubawskie w obrębie geodezyjnym Bagno	Przystąpiono do sporządzania miejscowego planu zagospodarowania przestrzennego dla działek nr ewid. 48/2 oraz 56/17 położonych w obrębie geodezyjnym Bagno
XXIX/255/2021	22.06.2021 r.	przystąpienia do sporządzenia miejscowego planu zagospodarowania przestrzennego gminy Nowe Miasto Lubawskie w obrębie geodezyjnym Jamielnik	Przystąpiono do sporządzania miejscowego planu zagospodarowania przestrzennego dla działek nr ewid. 48/2 oraz 56/17 położonych w obrębie geodezyjnym Bagno
XXIX/256/2021	22.06.2021 r.	przyjęcia zadań z zakresu administracji rządowej, dotyczących utrzymania grobów i cmentarzy wojennych	Przystąpiono do sporządzania miejscowego planu zagospodarowania przestrzennego dla działek nr ewid. 174, 175, 176/2 położonych w obrębie geodezyjnym Jamielnik
XXIX/257/2021	22.06.2021 r.	określenia średniej ceny jednostki paliwa w Gminie Nowe Miasto Lubawskie na rok szkolny 2021/2022	Uchwała ta określa średnią stawkę ceny jednostki paliwa w Gminie Nowe Miasto Lubawskie na rok szkolny 2021/2022 która jest niezbędna do wyliczenia zwrotu kosztów za dowożenie uczniów niepełnosprawnych przez rodziców/ opiekunów prawnych
XXIX/258/2021	22.06.2021 r.	przyjęcia Strategii Rozwiązywania Problemów Społecznych Gminy Nowe Miasto Lubawskie na lata 2021-2025	Rada Gminy przyjęła Strategię Rozwiązywania Problemów Społecznych na lata 2021-2025 na podstawie art. 17 ust. 1 pkt.1 ustawy z dnia 12 marca 2004r. o pomocy społecznej w związku z zakończeniem okresu obowiązywania poprzedniej uchwały
XXIX/259/2021	22.06.2021 r.	zmiany uchwały w sprawie utworzenie ośrodka wsparcia pod nazwą „Klub Senior+ Jamielnik”, ustalenia jego regulaminu oraz zasad	Uchwała rozszerza krąg podmiotów, które mogą prowadzić „Klub Senior+ Jamielnik” o Ośrodek Pomocy Społecznej Gminy Nowe Miasto Lubawskie

		odpłatności za pobyt w tym ośrodku	
XXIX/260/2021	22.06.2021 r.	przyjęcia „Programu pomocy na rzecz osób i rodzin poszkodowanych na skutek wystąpienia zdarzeń losowych na terenie Gminy Nowe Miasto Lubawskie”	Uchwała zawiera Program pomocy na rzecz osób i rodzin poszkodowanych na skutek wystąpienia zdarzeń losowych na terenie Gminy Nowe Miasto Lubawskie
XXX/261/2021	16.07.2021 r.	dokonania zmian w Wieloletniej Prognozie Finansowej Gminy Nowe Miasto Lubawskie na lata 2021-2034	Rada Gminy dokonała aktualizacji planowanych przedsięwzięć w celu zapewnienia prawidłowej realizacji zadań inwestycyjnych o charakterze wieloletnim Gminy Nowe Miasto Lubawskie.
XXX/262/2021	16.07.2021 r.	dokonania zmian w budżecie Gminy na 2021 rok	Wprowadzono zmiany polegające na dostosowaniu budżetu bieżącego roku do aktualnych potrzeb finansowych gminy. Szczegółowe sprawozdanie z wykonania budżetu za 2021 rok zostało przedstawione w Zarządzeniu nr 65/2022 Wójta Gminy Nowe Miasto Lubawskie z dnia 26 kwietnia 2022 roku.
XXX/263/2021	28.09.2021 r.	dokonania zmian w Wieloletniej Prognozie Finansowej Gminy Nowe Miasto Lubawskie na lata 2021-2034	Rada Gminy dokonała aktualizacji planowanych przedsięwzięć w celu zapewnienia prawidłowej realizacji zadań bieżących i inwestycyjnych o charakterze wieloletnim Gminy Nowe Miasto Lubawskie.
XXXI/264/2021	28.09.2021 r.	dokonania zmian w budżecie Gminy na 2021 rok	Wprowadzono zmiany polegające na dostosowaniu budżetu bieżącego roku do aktualnych potrzeb finansowych gminy. Szczegółowe sprawozdanie z wykonania budżetu za 2021 rok zostało przedstawione w Zarządzeniu nr 65/2022 Wójta Gminy Nowe Miasto Lubawskie z dnia 26 kwietnia 2022 roku.
XXXI/265/2021	28.09.2021 r.	zmiany uchwały w sprawie ustalenia zasad i trybu korzystania ze świetlic wiejskich Gminy Nowe Miasto Lubawskie	Uchwała zrealizowana, wprowadzono zmianę w wysokości bonifikaty (30%) dla mieszkańców sołectwa korzystających ze świetlic w miejscu swojego miejsca zamieszkania.

XXXI/266/2021	28.09.2021 r.	wyrażenia zgody na wydzierżawienie nieruchomości położonej w obrębie geodezyjnym Bratian.	Uchwała zrealizowana, wyrażono zgodę na wydzierżawienie T-Mobile Polska S.A. z/s w Warszawie, na czas oznaczony 10 lat, nieruchomość będącą własnością Gminy Nowe Miasto Lubawskie o powierzchni 0,0130 ha, stanowiącą część działki nr 584/17 położonej w obrębie geodezyjnym Bratian.
XXXI/267/2021	28.09.2021 r.	uchwalenia miejscowego planu zagospodarowania przestrzennego gminy Nowe Miasto Lubawskie w obrębie geodezyjnym Gryźliny	Plan miejscowy został uchwalony przez Radę Gminy i wszedł w życie w listopadzie 2021 r.
XXXI/268/2021	28.09.2021 r.	zmiany uchwały Nr XXIX/255/2021 Rady Gminy Nowe Miasto Lubawskie z dnia 22 czerwca 2021 r. w sprawie przystąpienia do sporządzenia miejscowego planu zagospodarowania przestrzennego gminy Nowe Miasto Lubawskie w obrębie geodezyjnym Jamielnik	Przystąpiono do zmiany uchwały o przystąpieniu do sporządzania miejscowego planu zagospodarowania przestrzennego w obrębie geodezyjnym Jamielnik – zmieniono załącznik graficzny. Pozostała część uchwały XXIX/255/2021 z dnia 22 czerwca 2021 r. pozostała bez zmian.
XXXI/269/2021	28.09.2021 r.	rozpatrzenia skargi na Wójta Gminy Nowe Miasto Lubawskie z dnia 1 czerwca 2021 r.	Rada Gminy Nowe Miasto Lubawskie uznała się za niewłaściwą do rozpatrzenia skargi na Wójta Gminy Nowe Miasto Lubawskie dotyczącą wprowadzania w błąd mieszkańców w sprawie projektowanej inwestycji farmy fotowoltaicznej zaplanowanej w rejonie miejscowości Bagno i przekazała skargę do załatwienia zgodnie z kompetencją do Wójta Gminy Nowe Miasto Lubawskie.
XXXI/270/2021	28.09.2021 r.	rozpatrzenia skargi na Wójta Gminy Nowe Miasto Lubawskie z dnia 11 czerwca 2021 r.	Rada Gminy Nowe Miasto Lubawskie uznała się za niewłaściwą do rozpatrzenia skargi na Wójta Gminy Nowe Miasto Lubawskie dotyczącą wprowadzania w błąd mieszkańców w sprawie projektowanej inwestycji farmy fotowoltaicznej w rejonie miejscowości Bagno i przekazała skargę do załatwienia zgodnie z kompetencją do Wójta Gminy Nowe Miasto Lubawskie.

XXXI/271/2021	28.09.2021 r.	rozpatrzenia wniosku dotyczącego informowania mieszkańców o terminach obrad sesji Rady Gminy Nowe Miasto Lubawskie	Rada Gminy Nowe Miasto Lubawskie uznała się za niewłaściwą do rozpatrzenia wniosku o rzetelne i zgodne z ustawą i prawdą informowanie mieszkańców o terminach obrad sesji Rady Gminy Nowe Miasto Lubawskie i przekazała wniosek do załatwienia zgodnie z kompetencją do Wójta Gminy Nowe Miasto Lubawskie.
XXXI/272/2021	28.09.2021 r.	rozpatrzenia skargi na Wójta Gminy Nowe Miasto Lubawskie z dnia 27 lipca 2021 roku	Rada Gminy Nowe Miasto Lubawskie uznała skargę na Wójta Gminy Nowe Miasto Lubawskie za niezasadną.
XXXI/273/2021	28.09.2021 r.	rozpatrzenia skargi na działalność Przewodniczącego Rady Gminy złożonej w dniu 27 lipca 2021 r.	Rada Gminy Nowe Miasto Lubawskie uznała skargę na Przewodniczącego Rady Gminy Nowe Miasto Lubawskie za niezasadną.
XXXI/274/2021	28.09.2021 r.	rozpatrzenia skargi na Przewodniczącego Rady Gminy złożonej w dniu 16 sierpnia 2021 r.	Rada Gminy Nowe Miasto Lubawskie uznała skargę na Przewodniczącego Rady Gminy Nowe Miasto Lubawskie za niezasadną.
XXXI/275/2021	28.09.2021 r.	rozpatrzenia skargi na Wójta Gminy Nowe Miasto Lubawskie z dnia 5 września 2021 roku	Rada Gminy Nowe Miasto Lubawskie uznała się za niewłaściwą do rozpatrzenia skargi na Wójta Gminy Nowe Miasto Lubawskie.
XXXI/276/2021	28.09.2021 r.	rozpatrzenia wniosku dotyczącego wyłączenia Radnej od rozpatrywania spraw	Rada Gminy Nowe Miasto Lubawskie uznała, że wniosek nie zasługuje na uwzględnienie.
XXXI/277/2021	28.09.2021 r.	rozpatrzenia wniosku dotyczącego wyłączenia Przewodniczącego Komisji Skarg, Wniosków i Petycji od rozpatrywania spraw	Rada Gminy Nowe Miasto Lubawskie uznała, że wniosek nie zasługuje na uwzględnienie.
XXXII/278/2021	28.10.2021 r.	dokonania zmian Wieloletniej Prognozy Finansowej Gminy Nowe Miasto Lubawskie na lata 2021-2034	Rada Gminy dokonała aktualizacji planowanych przedsięwzięć w celu zapewnienia prawidłowej realizacji zadań inwestycyjnych o charakterze wieloletnim Gminy Nowe Miasto Lubawskie.

XXXII/279/2021	28.10.2021 r.	dokonania zmian w budżecie Gminy na 2021 rok	Wprowadzono zmiany polegające na dostosowaniu budżetu bieżącego roku do aktualnych potrzeb finansowych gminy. Szczegółowe sprawozdanie z wykonania budżetu za 2021 rok zostało przedstawione w Zarządzeniu nr 65/2022 Wójta Gminy Nowe Miasto Lubawskie z dnia 26 kwietnia 2022 roku.
XXXII/280/2021	28.10.2021 r.	określenia szczegółowych zasad, sposobu i trybu umarzania, odraczania lub rozkładania na raty spłaty należności pieniężnych przypadających Gminie Nowe Miasto Lubawskie lub jej jednostkom organizacyjnym, mających charakter cywilnoprawny oraz określenia warunków dopuszczalności pomocy publicznej w przypadkach, w których ulga stanowić będzie pomoc publiczną, a także wskazania organów i osób uprawnionych do udzielania tych ulg	W związku z wydłużeniem obowiązywania Rozporządzenia Komisji Europejskiej (UE) nr 1407/2013 w sprawie stosowania art. 107 i art. 108 Traktatu o funkcjonowaniu UE, Rada Gminy przedłużyła termin udzielania ulg stanowiących pomoc de minimis do dnia 30 czerwca 2024 r. Uchwała jest realizowana zgodnie z jej postanowieniami.
XXXII/281/2021	28.10.2021 r.	określenia wysokości stawek podatku od nieruchomości	Dostosowanie stawek podatku od nieruchomości na dany rok.
XXXII/282/2021	28.10.2021 r.	podatku od środków transportowych	Dostosowanie stawek podatku od środków transportowych na dany rok.
XXXII/283/2021	28.10.2021 r.	zwolnień od podatku od nieruchomości w ramach pomocy de minimis	Pomoc lokalnym przedsiębiorcom poprzez wprowadzenie zwolnienia od podatku od nieruchomości.
XXXII/284/2021	28.10.2021 r.	rozpatrzenia wniosku dotyczącego wygaszenia mandatu Radnej oraz podjęcia	Rada Gminy Nowe Miasto Lubawskie uznała, że wniosek dotyczący wygaszenia mandatu Radnej oraz podjęcia stosownych działań przeciwko Dyrektorowi Szkoły nie zasługuje na uwzględnienie.



		stosownych działań przeciwko Dyrektorowi Szkoły	
XXXII/285/2021	28.10.2021 r.	"Programu współpracy Gminy Nowe Miasto Lubawskie z organizacjami pozarządowymi i innymi uprawnionymi podmiotami prowadzącymi działalność pożytku publicznego na 2022 rok".	Uchwała dotyczy rocznego programu współpracy, którego realizacja nastąpi w okresie od 1 stycznia do 31 grudnia 2022 roku.
XXXII/286/2021	28.10.2021 r.	zmiany uchwały Nr XXIX/254/2021 Rady Gminy Nowe Miasto Lubawskie z dnia 22 czerwca 2021 r. w sprawie przystąpienia do sporządzenia miejscowego planu zagospodarowania przestrzennego gminy Nowe Miasto Lubawskie w obrębie geodezyjnym Bagno	Przystąpiono do zmiany uchwały o przystąpieniu do sporządzania miejscowego planu zagospodarowania przestrzennego w obrębie geodezyjnym Bagno – zmniejszono powierzchnię opracowywania planu miejscowego. Pozostała część uchwały XXIX/254/2021 z dnia 22 czerwca 2021 r. pozostała bez zmian.
XXXII/287/2021	28.10.2021 r.	uchwalenia miejscowego planu zagospodarowania przestrzennego gminy Nowe Miasto Lubawskie w obrębie geodezyjnym Pacółtowo	Plan miejscowy został uchwalony przez Radę Gminy – wszedł w życie w 2022 r.
XXXII/288/2021	28.10.2021 r.	uchwalenia miejscowego planu zagospodarowania przestrzennego gminy Nowe Miasto Lubawskie w obrębie geodezyjnym Bratian	Plan miejscowy został uchwalony przez Radę Gminy – wszedł w życie w 2022 r.
XXXII/289/2021	28.10.2021 r.	uchwalenia miejscowego planu zagospodarowania przestrzennego gminy Nowe	Plan miejscowy został uchwalony przez Radę Gminy – wszedł w życie w 2022 r.

		Miasto Lubawskie w obrębie geodezyjnym Bratian	
XXXII/290/2021	28.10.2021 r.	uchwalenia miejscowego planu zagospodarowania przestrzennego gminy Nowe Miasto Lubawskie w obrębie geodezyjnym Nawra	Plan miejscowy został uchwalony przez Radę Gminy – wszedł w życie w 2022 r.
XXXII/291/2021	28.10.2021 r.	przystąpienia do sporządzenia miejscowego planu zagospodarowania przestrzennego gminy Nowe Miasto Lubawskie w obrębie geodezyjnym Skarlin (część działki 459).	Przystąpiono do sporządzania miejscowego planu zagospodarowania przestrzennego dla części działki nr ewid. 459 położonej w obrębie geodezyjnym Skarlin.
XXXII/292/2021	28.10.2021 r.	przystąpienia do sporządzenia miejscowego planu zagospodarowania przestrzennego gminy Nowe Miasto Lubawskie w obrębie geodezyjnym Gwiździny (działki 37/1, 402/1, 402/10).	Przystąpiono do sporządzania miejscowego planu zagospodarowania przestrzennego dla działek nr ewid. 37/, 402/1, 402/10 położonych w obrębie geodezyjnym Gwiździny.
XXXII/293/2021	28.10.2021 r.	określenia przystanków komunikacyjnych, których właścicielem lub zarządzającym jest Gmina Nowe Miasto Lubawskie oraz warunków i zasad korzystania z tych obiektów	Uchwała przedstawia aktualną ilość przystanków autobusowych, które są udostępniane operatorom publicznego transportu zbiorowego oraz przewoźnikom. W uchwale zostały określone zasady korzystania z przystanków autobusowych. Uchwała została uchylona.
XXXII/294/2021	28.10.2021 r.	ustalenia szczegółowych warunków przyznawania i odpłatności za usługi opiekuńcze i specjalistyczne usługi opiekuńcze,	Uchwała ustala warunki przyznawania i odpłatności za usługi opiekuńcze i specjalistyczne usługi opiekuńcze, z wyłączeniem specjalistycznych usług opiekuńczych dla osób z zaburzeniami psychicznymi na rok 2022 oraz szczegółowe warunki częściowego lub całkowitego zwolnienia od opłat i trybu ich pobierania

		z wyłączeniem specjalistycznych usług opiekuńczych dla osób z zaburzeniami psychicznymi oraz szczególnych warunków częściowego lub całkowitego zwolnienia od opłat i trybu ich pobierania	
XXXII/295/2021	28.10.2021 r.	uchwalenia Programu Przeciwdziałania Przemocy w Rodzinie oraz Ochrony Ofiar Przemocy w Rodzinie dla Gminy Nowe Miasto Lubawskie na lata 2021-2023	Rada Gminy przyjęła Program Przeciwdziałania Przemocy w Rodzinie oraz Ochrony Ofiar Przemocy w Rodzinie dla Gminy Nowe Miasto Lubawskie na lata 2021-2023 na podstawie art. 6 ust. 2 ustawy z dnia 29 lipca 2005r. o przeciwdziałaniu przemocy w rodzinie w związku z zakończeniem okresu obowiązywania poprzedniej uchwały
XXXIII/296/2021	25.11.2021 r.	nadania tytułu „Zasłużony dla Gminy Nowe Miasto Lubawskie”	Rada Gminy Nowe Miasto Lubawskie nadała tytuł „Zasłużony dla Gminy Nowe Miasto Lubawskie” Pani Ewelinie Wyrzykowskiej.
XXXIII/297/2021	25.11.2021 r.	dokonania zmian Wieloletniej Prognozy Finansowej Gminy Nowe Miasto Lubawskie na lata 2021-2034	Rada Gminy dokonała aktualizacji planowanych przedsięwzięć w celu zapewnienia prawidłowej realizacji zadań inwestycyjnych o charakterze wieloletnim Gminy Nowe Miasto Lubawskie.
XXXIII/298/2021	25.11.2021 r.	dokonania zmian w budżecie Gminy na rok 2021	Wprowadzono zmiany polegające na dostosowaniu budżetu bieżącego roku do aktualnych potrzeb finansowych gminy. Szczegółowe sprawozdanie z wykonania budżetu za 2021 rok zostało przedstawione w Zarządzeniu nr 65/2022 Wójta Gminy Nowe Miasto Lubawskie z dnia 26 kwietnia 2022 roku.
XXXIII/299/2021	25.11.2021 r.	ustalenia wynagrodzenia Wójta Gminy Nowe Miasto Lubawskie	Rada Gminy Nowe Miasto Lubawskie uchwaliła wynagrodzenie Wójta Gminy obowiązujące od 1 sierpnia 2021 roku. Uchwała jest realizowana zgodnie z jej postanowieniami.
XXXIII/300/2021	25.11.2021 r.	ustalenia wysokości diet radnych Rady Gminy Nowe Miasto Lubawskie	Rada Gminy Nowe Miasto Lubawskie uchwaliła stawki diet dla Rady Gminy obowiązujące od 1 sierpnia 2021 roku. Uchwała jest realizowana zgodnie z jej postanowieniami.
XXXIII/301/2021	25.11.2021 r.	ustalenia wysokości	Na podstawie art. 28 ustawy o ochronie przeciwpożarowej Rada Gminy

		ekwiwalentu pieniężnego dla członków ochotniczych straży pożarnych uczestniczących w działaniach ratowniczych lub szkoleniu pożarniczym	Nowe Miasto Lubawskie uchwaliła wysokość ekwiwalentu pieniężnego dla członków ochotniczych straży pożarnych uczestniczących w działaniach ratowniczych lub szkoleniu pożarniczym, mających zastosowanie od 1 stycznia 2022 roku. W związku z wejściem w życie od dnia 1 stycznia 2022 roku ustawy o ochotniczych strażach pożarnych art. 28 ustawy o ochronie przeciwpożarowej został zastąpiony przez art. 15 ustawy o ochotniczych strażach pożarnych, co oznacza, że uchwała wygasła z mocy prawa.
XXXIII/302/2021	25.11.2021 r.	rozpatrzenia skargi z dnia 18 października 2021 r. na komisje Rady Gminy	Rada Gminy Nowe Miasto Lubawskie stwierdziła, że nie jest właściwa do rozpatrzenia skargi i przekazała ją Wojewodzie Warmińsko-Mazurskiemu, jako organowi właściwemu do rozpatrzenia skargi.
XXXIII/303/2021	25.11.2021 r.	uchwalenia wieloletniego planu rozwoju i modernizacji urządzeń wodociągowych i urządzeń kanalizacyjnych w Gminie Nowe Miasto Lubawskie na lata 2022 – 2025	Uchwała realizowana systematycznie, określiła kierunki rozwoju i modernizacji sieci i urządzeń wodno-kanalizacyjnych na kolejne 3 lata a także określiła najważniejsze inwestycje do realizacji.
XXXIV/304/2021	09.12.2021 r.	zmiany "Programu współpracy Gminy Nowe Miasto Lubawskie z organizacjami pozarządowymi i innymi uprawnionymi podmiotami prowadzącymi działalność pożytku publicznego na 2022 rok"	Zmieniono roczny programu współpracy, który będzie realizowany w okresie od 1 stycznia do 31 grudnia 2022 roku.
XXXV/305/2021	21.12.2021 r.	uchwalenia Wieloletniej Prognozy Finansowej Gminy Nowe Miasto Lubawskie na lata 2022-2034	Rada Gminy przyjęła Wieloletnią Prognozę Finansową na lata 2022-2034. Wieloletnia Prognoza Finansowa prezentuje główne wielkości budżetowe, zarówno po stronie dochodów i wydatków oraz przychodów i rozchodów budżetu z uwzględnieniem długu zaciągniętego oraz planowanego do zaciągnięcia.
XXXV/306/2021	21.12.2021 r.	uchwalenia budżetu Gminy Nowe Miasto Lubawskie na rok 2022	Rada Gminy przyjęła budżet na rok 2022. Gospodarka finansowa Gminy prowadzona będzie zgodnie z uchwalonym budżetem.

XXXV/307/2021	21.12.2021 r.	dokonania zmian Wieloletniej Prognozy Finansowej Gminy Nowe Miasto Lubawskie na lata 2021-2034	Rada Gminy dokonała aktualizacji planowanych przedsięwzięć w celu zapewnienia prawidłowej realizacji zadań inwestycyjnych o charakterze wieloletnim Gminy Nowe Miasto Lubawskie.
XXXV/308/2021	21.12.2021 r.	dokonania zmian w budżecie Gminy na 2021 rok	Wprowadzono zmiany polegające na dostosowaniu budżetu bieżącego roku do aktualnych potrzeb finansowych gminy. Szczegółowe sprawozdanie z wykonania budżetu za 2021 rok zostało przedstawione w Zarządzeniu nr 65/2022 Wójta Gminy Nowe Miasto Lubawskie z dnia 26 kwietnia 2022 roku.
XXXV/309/2021	21.12.2021 r.	planu pracy Rady Gminy Nowe Miasto Lubawskie na 2022 rok	Zaakceptowano plan pracy Rady Gminy Nowe Miasto Lubawskie na 2022 rok.
XXXV/310/2021	21.12.2021 r.	planu pracy Komisji Gospodarki i Infrastruktury Rady Gminy Nowe Miasto Lubawskie na 2022 rok	Zaakceptowano plan pracy Komisji Gospodarki i Infrastruktury Rady Gminy Nowe Miasto Lubawskie na 2022 rok.
XXXV/311/2021	21.12.2021 r.	planu pracy Komisji Rolno-Środowiskowej Rady Gminy Nowe Miasto Lubawskie na 2022 rok	Zaakceptowano plan pracy Komisji Rolno-Środowiskowej Rady Gminy Nowe Miasto Lubawskie na 2022 rok.
XXXV/312/2021	21.12.2021 r.	planu pracy Komisji Społecznej Rady Gminy Nowe Miasto Lubawskie na 2022 rok	Zaakceptowano plan pracy Komisji Społecznej Rady Gminy Nowe Miasto Lubawskie na 2022 rok.
XXXV/313/2021	21.12.2021 r.	ustalenia wysokości diet dla sołtysów i zwrotu kosztów podróży służbowych na terenie kraju	Niniejszą uchwałą ustalono wysokość diet dla sołtysów oraz zwrot kosztów podróży służbowych na terenie kraju mających zastosowanie od 1 stycznia 2022 roku. Uchwała jest realizowana zgodnie z jej postanowieniami.
XXXV/314/2021	21.12.2021 r.	przystąpienia do sporządzenia miejscowego planu zagospodarowania przestrzennego gminy Nowe Miasto Lubawskie w obrębie geodezyjnym Radomno (działka 569/1)	Przystąpiono do sporządzania miejscowego planu zagospodarowania przestrzennego dla działki nr ewid. 569/1 położonej w obrębie geodezyjnym Radomno.

XXXV/315/2021	21.12.2021 r.	zmiany uchwały w sprawie ustalenia wysokości stawek opłaty za zajęcie pasa drogowego dróg, których zarządcą jest Wójt Gminy Nowe Miasto Lubawskie	Niniejszą uchwałą ustalono wysokość stawek opłaty za zajęcie pasa drogowego. Uchwała jest realizowana zgodnie z jej postanowieniem.
XXXV/316/2021	21.12.2021 r.	określenia przystanków komunikacyjnych, których właścicielem lub zarządzającym jest Gmina Nowe Miasto Lubawskie oraz warunków i zasad korzystania z tych obiektów	Uchwała przedstawia aktualną ilość przystanków autobusowych które są udostępniane operatorom publicznego transportu zbiorowego oraz przewoźnikom. W uchwale zostały określone zasady korzystania z przystanków autobusowych.
XXXV/317/2021	21.12.2021 r.	Gminnego Programu Profilaktyki i Rozwiązywania Problemów Alkoholowych na 2022 rok	Uchwała określa zadania, wskaźniki oraz realizatorów Gminnego Programu Profilaktyki i Rozwiązywania Problemów Alkoholowych na 2022 rok oraz określa środki zabezpieczone w budżecie Gminy na w/w program
XXXV/318/2021	21.12.2021 r.	zmiany Gminnego Programu Profilaktyki i Rozwiązywania Problemów Alkoholowych na 2021 rok	Zaktualizowano kwoty przeznaczona w budżecie Gminy na realizację Gminnego Programu Rozwiązywania Problemów Alkoholowych w 2021r.
XXXV/319/2021	21.12.2021 r.	ustalenia Programu Przeciwdziałania Narkomanii dla Gminy Nowe Miasto Lubawskie na lata 2022-2024	Uchwała określa zadania, wskaźniki oraz realizatorów Programu Przeciwdziałania Narkomanii dla Gminy Nowe Miasto Lubawskie oraz określa środki zabezpieczone w budżecie Gminy na w/w program